



ประกาศ องค์การบริหารส่วนตำบลอรัญญาคามวารี  
เรื่อง ประกาศใช้แผนพัฒนาท้องถิ่น (พ.ศ. ๒๕๖๖ - ๒๕๗๐)

ตามระเบียบกระทรวงว่าด้วยการจัดทำแผนพัฒนาขององค์กรปกครองส่วนท้องถิ่น พ.ศ.๒๕๔๘ แก้ไขเพิ่มเติมถึง (ฉบับที่ ๓) พ.ศ. ๒๕๖๑ ข้อ ๑๗ และหนังสือกระทรวงมหาดไทย ด่วนที่สุด ที่ มท ๐๘๑๐.๓/ว ๗๔๖๗ ลงวันที่ ๑๔ ธันวาคม ๒๕๖๓ เรื่องแนวทางการจัดทำแผนพัฒนาขององค์กรปกครองส่วนท้องถิ่น (พ.ศ.๒๕๖๖-๒๕๗๐) และหนังสือจังหวัดสุราษฎร์ธานี ด่วนที่สุด ที่ มท ๐๐๒๓.๓/ว ๔๖๖ ลงวันที่ ๑๙ มกราคม ๒๕๖๔ เรื่อง แนวทางการจัดทำประชาคมท้องถิ่นกรณีการจัดทำและเพิ่มเติมแผนพัฒนาท้องถิ่นขององค์กรปกครองส่วนท้องถิ่นในสถานการณ์การแพร่ระบาดของโรคติดเชื้อไวรัสโคโรนา ๒๐๑๙ (COVID - ๑๙) ระลอกใหม่ นั้น

องค์การบริหารส่วนตำบลอรัญญาคามวารี ได้ดำเนินการจัดทำแผนพัฒนาท้องถิ่น (พ.ศ.๒๕๖๖-๒๕๗๐) โดยสภาองค์การบริหารส่วนตำบลอรัญญาคามวารี ได้พิจารณาและมีมติเห็นชอบร่างแผนพัฒนาท้องถิ่น ฉบับดังกล่าว ในคราวประชุมสภาสมัยวิสามัญที่ ๑ ประจำปี ๒๕๖๕ ครั้งที่ ๑ เมื่อวันที่ ๑๐ กุมภาพันธ์ พ.ศ. ๒๕๖๕ และนายกองค์การบริหารส่วนตำบลอรัญญาคามวารีได้อนุมัติร่างแผนพัฒนาท้องถิ่นแล้วเมื่อวันที่ ๑๕ เดือนกุมภาพันธ์ พ.ศ.๒๕๖๕ เรียบร้อยแล้ว

ดังนั้น เพื่อให้การบริหารงานองค์การบริหารส่วนตำบลอรัญญาคามวารีเป็นไปอย่างมีประสิทธิภาพ รวมทั้งให้หน่วยงานอื่นที่เกี่ยวข้องรวมถึงประชาชนทั่วไปได้รับทราบ องค์การบริหารส่วนตำบลอรัญญาคามวารี จึงขอประกาศใช้แผนพัฒนาท้องถิ่น (พ.ศ.๒๕๖๖-๒๕๗๐) ขององค์การบริหารส่วนตำบลอรัญญาคามวารีเป็นแนวทางในการพัฒนาท้องถิ่นต่อไป

จึงประกาศให้ทราบโดยทั่วกัน

ประกาศ ณ วันที่ ๑๕ กุมภาพันธ์ พ.ศ. ๒๕๖๕

(นายชัยชน อภินันท์ชาติ)  
นายกองค์การบริหารส่วนตำบลอรัญญาคามวารี

## คำนำ

ด้วยพระราชบัญญัติกำหนดแผนและขั้นตอนการกระจายอำนาจให้แก่องค์กรปกครองส่วนท้องถิ่น พ.ศ.๒๕๔๒ มาตรา ๑๖ และ ๑๗ บัญญัติให้องค์การบริหารส่วนตำบล มีอำนาจหน้าที่ในการจัดทำแผนพัฒนาท้องถิ่นของตนเอง ภายใต้การกำกับตรวจสอบ ดูแล ของหน่วยงานรัฐ และผ่านการมีส่วนร่วมของประชาชน และระเบียบกระทรวงมหาดไทยว่าด้วยการจัดทำแผนพัฒนาขององค์กรปกครองส่วนท้องถิ่น (ฉบับที่ ๓) พ.ศ. ๒๕๖๑ ข้อ ๓ ให้แก้ไขคำว่า “แผนพัฒนาท้องถิ่นสี่ปี” เป็น “แผนพัฒนาท้องถิ่น” และแก้ไขคำว่า “แผนพัฒนา” เป็น “แผนพัฒนาท้องถิ่น” ในระเบียบกระทรวงมหาดไทยว่าด้วยการจัดทำแผนพัฒนาขององค์กรปกครองส่วนท้องถิ่น พ.ศ.๒๕๔๘ ซึ่งแก้ไขเพิ่มเติมโดยระเบียบกระทรวงมหาดไทยว่าด้วยการจัดทำแผนพัฒนาขององค์กรปกครองส่วนท้องถิ่น (ฉบับที่ ๒) พ.ศ. ๒๕๕๙ ทุกแห่ง และระเบียบกระทรวงมหาดไทยว่าด้วยการจัดทำแผนพัฒนาขององค์กรปกครองส่วนท้องถิ่น (ฉบับที่ ๓) พ.ศ.๒๕๖๑ เพื่อให้ห้วงระยะเวลาของแผนพัฒนาท้องถิ่นสอดคล้องกับแผนพัฒนาจังหวัด แผนพัฒนากลุ่มจังหวัด และแผนพัฒนาภาค ตามระเบียบสำนักนายกรัฐมนตรีว่าด้วยการบริหารงานเชิงพื้นที่แบบบูรณาการ พ.ศ.๒๕๖๐ รวมทั้งแผนปฏิบัติราชการประจำปี จังหวัด แผนปฏิบัติราชการประจำปีกลุ่มจังหวัด ตลอดจนสามารถบูรณาการแผนงาน/โครงการ/กิจกรรม และงบประมาณในพื้นที่ได้อย่างมีประสิทธิภาพ อันจะก่อให้เกิดประโยชน์สูงสุดให้กับประชาชน จึงอาศัยอำนาจตามข้อ ๕ แห่งระเบียบกระทรวงมหาดไทยว่าด้วยการจัดทำแผนพัฒนาขององค์กรปกครองส่วนท้องถิ่น พ.ศ. ๒๕๔๘ และที่แก้ไขเพิ่มเติม จัดทำแผนพัฒนาท้องถิ่น พร้อมทั้งกำหนดระยะเวลาแผนพัฒนาท้องถิ่น (พ.ศ.๒๕๖๖ - ๒๕๗๐)

องค์การบริหารส่วนตำบลอรุณคามวารี หวังเป็นอย่างยิ่งว่าแผนพัฒนาท้องถิ่น (พ.ศ.๒๕๖๖ - ๒๕๗๐) นี้สามารถใช้เป็นแนวทางในการจัดทำงบประมาณรายจ่ายประจำปี ได้ตรงตามวัตถุประสงค์ และบรรลุตามความมุ่งหมายที่กำหนดไว้ ตลอดจนสามารถแก้ไขปัญหาและตอบสนองความต้องการของประชาชนในเขตพื้นที่ตำบลอรุณคามวารีได้อย่างมีประสิทธิภาพต่อไป

งานนโยบายและแผน  
องค์การบริหารส่วนตำบลอรุณคามวารี

## สารบัญ

### ส่วนที่ ๑ สภาพทั่วไปและข้อมูลพื้นฐาน

๑. ด้านกายภาพ	๓
๒. ด้านการเมือง/การปกครอง	๔
๓. ประชากร	๔
๔. สภาพทางสังคม	๖
๕. ระบบบริการพื้นฐาน	๘
๖. ระบบเศรษฐกิจ	๘
๗. ศาสนา ประเพณี วัฒนธรรม	๙
๘. ทรัพยากรธรรมชาติ	๑๐

### ส่วนที่ ๒ ยุทธศาสตร์องค์กรปกครองส่วนท้องถิ่น

๑. ความสัมพันธ์ระหว่างแผนพัฒนาระดับมหภาค	๑๑
๒. ยุทธศาสตร์ขององค์กรบริหารส่วนตำบลอรัญ คามวารี	๓๔
๓. การวิเคราะห์เพื่อพัฒนาท้องถิ่น	๔๔

### ส่วนที่ ๓ การนำแผนพัฒนาท้องถิ่นไปสู่การปฏิบัติ

๑. ยุทธศาสตร์การพัฒนาและแผนงาน	๔๙
๒. บัญชีโครงการพัฒนาท้องถิ่น	๕๑
- แบบ ผ.๐๑	๕๒
- แบบ ผ.๐๒	๕๕
- แบบ ผ.๐๒/๒	๑๓๒
- แบบ ผ.๐๓	๑๓๔

### ส่วนที่ ๔ การติดตามและประเมินผล

๑. การติดตามและประเมินผลยุทธศาสตร์	๑๓๕
๒. การติดตามและประเมินโครงการ	๑๓๙
๓. สรุปผลการพัฒนาท้องถิ่น	๑๔๔
๔. ข้อเสนอแนะในการจัดทำแผนพัฒนาท้องถิ่นใน อนาคต	๑๔๖

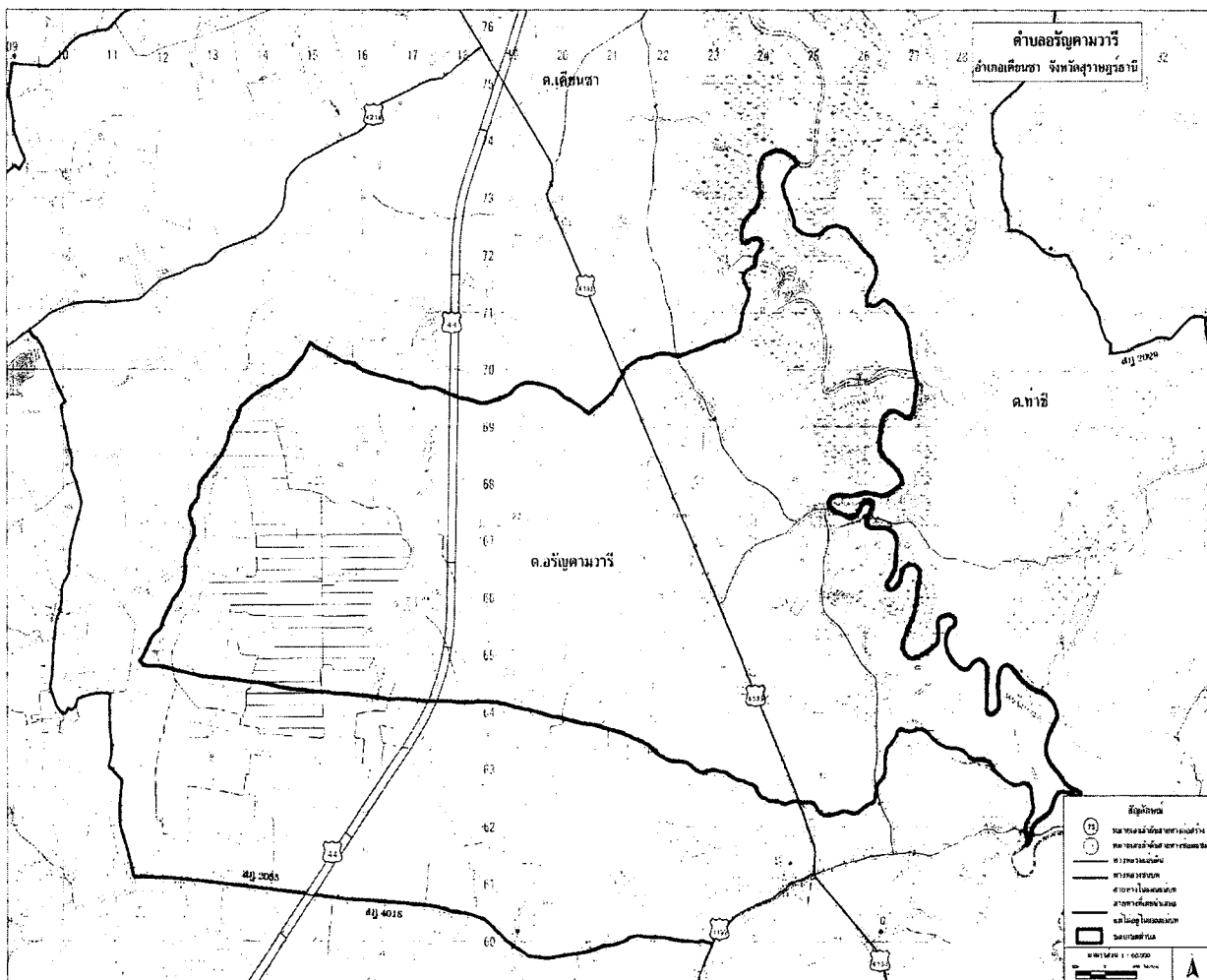
## ส่วนที่ ๑ สภาพทั่วไปและข้อมูลพื้นฐาน

### ๑. ด้านกายภาพ

#### ๑.๑. ที่ตั้งของหมู่บ้านหรือชุมชนหรือตำบล

ตำบลลอร์ญาคามวารี ตั้งอยู่ในอำเภอเคียนซา ระยะทางห่างจากที่ว่าการอำเภอเคียนซา ประมาณ ๑๐ กิโลเมตร และอยู่ห่างจากตัวเมืองจังหวัดสุราษฎร์ธานี ประมาณ ๖๐ กิโลเมตร มีอาณาเขต

ทิศเหนือ	จด	พื้นที่ตำบลเคียนซา อำเภอเคียนซา
ทิศตะวันออก	จด	แม่น้ำตาปีตลอดแนว ฝั่งตรงข้ามเป็นพื้นที่อำเภอบ้านนาสาร
ทิศตะวันตก	จด	พื้นที่ตำบลพ่วงพรมพร และตำบลบ้านเสด็จ
ทิศใต้	จด	พื้นที่ตำบลพ่วงพรมพร อำเภอเคียนซา



แผนที่ประกอบตำบลลอร์ญาคามวารี

#### ๑.๒. ลักษณะภูมิประเทศ

ตำบลลอร์ญาคามวารี มีเนื้อที่ ๑๑๓ ตารางกิโลเมตร หรือประมาณ ๗๐,๖๒๕ ไร่ เป็นพื้นที่ราบ และที่ราบลุ่มริมฝั่งแม่น้ำตาปี มีแม่น้ำตาปีไหลผ่านพื้นที่จำนวน ๓ หมู่บ้านคือ หมู่ที่ ๑,๓,๕ พื้นที่เหมาะแก่การทำเกษตรกรรม และการประมงแม่น้ำตาปีเพื่อเป็นอาชีพเสริม

### ๑.๓. ลักษณะภูมิอากาศ

ลักษณะอากาศแบบร้อนชื้น เนื่องจากได้รับอิทธิพลมาจากมรสุมตะวันตกเฉียงใต้ และ ตะวันออกเฉียงเหนือ ทำให้ฝนตกเกือบทั้งปี สำหรับลักษณะทางภูมิอากาศที่เป็นมรสุม มี ๒ ฤดู คือ

- ฤดูร้อน เริ่มตั้งแต่ เดือนมกราคม ถึง เดือนพฤษภาคม
- ฤดูฝน เริ่มตั้งแต่ เดือนมิถุนายน ถึง เดือนธันวาคม

### ๑.๔. ลักษณะของดิน

ดินในพื้นที่ตำบลอรุณคามวารี อำเภอเคียนซา จังหวัดสุราษฎร์ธานี มีลักษณะเป็นดินร่วนปนทราย

## ๒. ด้านการเมือง/การปกครอง

### ๒.๑. เขตการปกครอง

องค์การบริหารส่วนตำบลอรุณคามวารี มีเนื้อที่ ๑๑๓ ตารางกิโลเมตร

ประกอบด้วยหมู่บ้าน จำนวน ๕ หมู่บ้าน ดังนี้

- หมู่ที่ ๑ บ้านห้วยมุด
- หมู่ที่ ๒ บ้านบางใหญ่สามัคคี
- หมู่ที่ ๓ บ้านกระชุม
- หมู่ที่ ๔ บ้านมิตรประชาราษฎร์
- หมู่ที่ ๕ บ้านหารดำ

### ๒.๒. การเลือกตั้ง

องค์การบริหารส่วนตำบลอรุณคามวารีได้แบ่งเขตการเลือกตั้งนายองค์การบริหารส่วนตำบลอรุณคามวารี ทั้งเขตตำบลเป็น ๑ เขต เขตเลือกตั้ง สมาชิกสภาออกเป็น ๕ เขต

ประชาชนในเขตองค์การบริหารส่วนตำบลอรุณคามวารีมีส่วนร่วมในกิจกรรมทางการเมืองเสมอมาและยังมีส่วนร่วมในการบริหารงานขององค์กรปกครองส่วนท้องถิ่นทุกชั้นตอนตั้งแต่ เสนอแนะในกิจกรรมของตำบลในการดำเนินงานต่างๆเช่น การประชุมประชาคมในการจัดแผนพัฒนาตำบลประชุมประชาคมแก้ไขปัญหาความยากจน ฯลฯ

## ๓. ประชากร

### ๓.๑. ข้อมูลเกี่ยวกับจำนวนประชากร

ประชากรทั้งสิ้นจำนวน ๕,๐๗๒ คน แยกเป็นชาย ๒,๕๓๓ คน หญิง ๒,๕๓๙ คน จำนวนครัวเรือนทั้งสิ้น ๒,๐๖๗ ครัวเรือน (ที่มาข้อมูล ณ วันที่ ๑๕ เดือน มิถุนายน พ.ศ. ๒๕๖๔)

หมู่บ้าน	ครัวเรือน	ชาย	หญิง	รวม
หมู่ที่ ๑ บ้านห้วยมุด	๔๙๔	๖๕๕	๖๕๐	๑,๓๐๕
หมู่ที่ ๒ บ้านบางใหญ่สามัคคี	๔๕๙	๔๐๓	๓๔๗	๗๕๐
หมู่ที่ ๓ บ้านกระชุม	๓๕๕	๔๙๒	๕๒๗	๑,๐๑๙
หมู่ที่ ๔ บ้านมิตรประชาราษฎร์	๒๕๔	๒๕๔	๒๕๖	๕๑๐
หมู่ที่ ๕ บ้านหารดำ	๕๐๕	๗๒๙	๗๕๙	๑,๔๘๘
รวมทั้ง ๕ หมู่บ้าน	๒,๐๖๗	๒,๕๓๓	๒,๕๓๙	๕,๐๗๒

(ที่มา : สำนักบริหารการทะเบียน กรมปกครอง อำเภอเคียนซา จ.สุราษฎร์ธานี ข้อมูล ณ วันที่ ๑๕ เดือน มิถุนายน พ.ศ. ๒๕๖๔)

๓.๒. ช่วงอายุและจำนวนประชากร

๓.๒.๑ ตารางข้อมูลเกี่ยวกับจำนวนประชากร (ข้อมูลเปรียบเทียบย้อนหลัง ๓ - ๕ ปี และการคาดการณ์ในอนาคต)

ประเภท	ปี ๒๕๖๑			ปี ๒๕๖๒			ปี ๒๕๖๓		
	ชาย	หญิง	รวม	ชาย	หญิง	รวม	ชาย	หญิง	รวม
เด็ก (ทารก-๙ ปี)	๓๗๖	๓๔๗	๗๒๓	๓๕๗	๓๓๔	๖๙๑	๓๔๙	๓๓๔	๖๘๓
เด็กโต (๑๐-๑๔ ปี)	๑๘๘	๑๙๐	๓๗๘	๑๙๘	๑๙๒	๓๙๐	๒๐๔	๑๘๐	๓๘๔
วัยรุ่น (๑๕-๑๙ ปี)	๒๐๒	๑๕๗	๓๕๙	๑๙๑	๑๕๘	๓๔๙	๑๖๓	๑๕๗	๓๒๐
ผู้ใหญ่ (๒๐-๕๙ ปี)	๑,๕๐๗	๑,๕๐๘	๓,๐๑๕	๑,๕๑๓	๑,๕๐๓	๓,๐๑๖	๑,๕๒๓	๑,๔๙๖	๓,๐๑๙
คนชรา (๖๐ ปีขึ้นไป)	๒๖๒	๓๔๕	๖๐๗	๒๗๓	๓๕๕	๖๒๘	๒๙๐	๓๗๙	๖๖๙
รวม	๒,๕๓๕	๒,๕๔๗	๕,๐๘๒	๒,๕๓๒	๒,๕๔๔	๕,๐๗๖	๒,๕๒๙	๒,๕๔๖	๕,๐๗๕

๓.๒.๒ ตารางช่วงอายุและจำนวนประชากร

ช่วงอายุ	ชาย	หญิง
เด็ก (ทารก - ๖ ปี)	๒๑๘	๒๐๙
เด็กโต (๗ - ๑๕ ปี)	๓๖๗	๓๔๓
วัยรุ่น (๑๖ - ๑๙ ปี)	๑๓๑	๑๑๙
ผู้ใหญ่ (๒๐ - ๓๕ ปี)	๖๓๕	๖๑๐
ผู้ใหญ่ (๓๖ - ๕๙ ปี)	๘๘๘	๘๘๖
คนชรา (๖๐ - ๖๙ ปี)	๑๗๒	๑๘๖
คนชรา (๗๐ - ๗๙ ปี)	๗๙	๑๑๓
คนชรา (๘๐ - ๘๙ ปี)	๓๔	๖๐
คนชรา (๙๐ ปีขึ้นไป)	๕	๒๐

๓.๒.๓ ตารางแรงงานต่างด้าว

เมียนมา		ลาว		กัมพูชา	
ชาย	หญิง	ชาย	หญิง	ชาย	หญิง
๗๘	๗๐	๗	๙	๑๐	๓
รวม	๑๔๘	รวม	๑๖	รวม	๑๓

(ที่มา : สำนักบริหารการทะเบียน กรมการปกครอง อ.เคียนซา จ.สุราษฎร์ธานี ณ สิงหาคม ๒๕๖๔ )

## ๔. สภาพสังคม

### ๔.๑. การศึกษา

จำนวนสถานศึกษาในพื้นที่ มี ๖ แห่ง โรงเรียนสังกัดสำนักงานคณะกรรมการการศึกษาขั้นพื้นฐาน (สพฐ.) จำนวน ๔ แห่ง และศูนย์พัฒนาเด็กเล็ก จำนวน ๒ แห่ง ดังนี้

๑. โรงเรียนวัดอรุณคามวารี
๒. โรงเรียนบ้านห้วยมุด
๓. โรงเรียนมิตรประชาราษฎร์
๔. โรงเรียนบางใหญ่สามัคคี
๕. ศูนย์พัฒนาเด็กเล็กบ้านกระชุม
๖. ศูนย์พัฒนาเด็กเล็กบ้านบางใหญ่สามัคคี

### ๔.๒. สาธารณสุข

- โรงพยาบาลของรัฐ ขนาด - เตี้ย - แห่ง
- โรงพยาบาลส่งเสริมสุขภาพ ๑ แห่ง

โรงพยาบาลส่งเสริมสุขภาพตำบลอรุณคามวารี เลขที่ ๔๔๙ หมู่ที่ ๑ ตำบลอรุณคามวารี อำเภอกะปง จังหวัดสุราษฎร์ธานี

- สถานพยาบาลเอกชน - แห่ง

๔.๒.๑ ข้อมูลโรคที่ต้องเฝ้าระวัง ทางด้านระบาดวิทยาในเขตองค์การบริหารส่วนตำบลอรุณคามวารี

ลำดับที่	โรคที่ต้องเฝ้าระวังทางด้านระบาดวิทยา	เชื้อก่อโรค (Agent)	ช่องทางการติดต่อ	ประเภทโรคติดต่อ	ผู้ป่วย (ราย)	ผู้เสียชีวิต (ราย)
๑.	โรคติดเชื้อไวรัสโคโรนาสายพันธุ์ใหม่ ๒๐๑๙ (SARS-CoV-๒)	ไวรัส	Droplet	โรคติดต่ออันตราย	๑๐	๐
๒.	โรคไข้เลือดออก (Dengue Fever)	ไวรัส	Contact	โรคติดต่อ นำโดยแมลง	๑๐	๐
๓.	วัณโรค	แบคทีเรีย	Airborne	โรคติดต่อทั่วไป	๖	๐
๔.	โรคมือ เท้า ปาก	ไวรัส	Contact	โรคติดต่อทั่วไป	๒	๐
๕.	โรคติดเชื้อไวรัส RSV Respiratory Syncytial Virus)	ไวรัส	Droplet	โรคติดต่อทั่วไป	๑	๐

(ที่มา : โรงพยาบาลส่งเสริมสุขภาพตำบลอรุณคามวารี ข้อมูล ณ วันที่ ๒๑ มิถุนายน พ.ศ.๒๕๖๔ )

บุคลากร ที่ปฏิบัติหน้าที่ในโรงพยาบาลส่งเสริมสุขภาพตำบลอรุณคามวารี

จำนวน ๑๒ ตำแหน่ง ดังนี้

๑. ผู้อำนวยการโรงพยาบาลส่งเสริมสุขภาพตำบลอรุณคามวารี
๒. นักวิชาการสาธารณสุข จำนวน ๒ ตำแหน่ง
๓. แพทย์แผนไทย

๔. เจ้าพนักงานสาธารณสุข
๕. เจ้าพนักงานทันตสาธารณสุข
๖. เจ้าหน้าที่ธุรการ
๗. ผู้ช่วยทันตกรรม
๘. ผู้ช่วยแพทย์แผนไทย
๙. เจ้าหน้าที่บันทึกข้อมูล
๑๐. ผู้ช่วยเหลืองานบริการ
๑๑. พนักงานทำความสะอาด

มีอาสาสมัครสาธารณสุขประจำหมู่บ้าน (อสม.) จำนวน ๑๑๔ คน ประกอบด้วย

๑. หมู่ที่ ๑ จำนวน ๒๙ คน
๒. หมู่ที่ ๒ จำนวน ๑๕ คน
๓. หมู่ที่ ๓ จำนวน ๒๔ คน
๔. หมู่ที่ ๔ จำนวน ๑๔ คน
๕. หมู่ที่ ๕ จำนวน ๓๒ คน

#### อาชญากรรม

อยู่ในพื้นที่ของสถานีตำรวจภูธรเคียนซา มีอัตรากำลังดังนี้

นายตำรวจสัญญาบัตร จำนวน ๓๑ นาย  
 นายตำรวจชั้นประทวน จำนวน ๓๘ นาย  
 รวมทั้งสิ้น จำนวน ๖๙ นาย

และมี สถานีตำรวจย่อย ๒ แห่ง

(หน่วยบริการประชาชนตำบลอรัญคามวารี, หน่วยบริการประชาชนบ้านบางใหญ่สามัคคี)

องค์การบริหารส่วนตำบลอรัญคามวารีไม่มีเหตุอาชญากรรมเกิดขึ้นแต่มีเหตุการณ์ลักขโมยทรัพย์สินประชาชนมีน้อยมาก ประชาชนมีความปลอดภัยในชีวิตและทรัพย์สิน และเจ้าหน้าที่ฝ่ายปกครองท้องที่ได้มีการตั้งจุดตรวจ จุดสกัด ในเขตชุมชน ในช่วงกลางคืน และองค์การบริหารส่วนตำบลร่วมกับเจ้าหน้าที่ตำรวจในการตั้งจุดบริการประชาชน ในช่วงเทศกาลที่มีวันหยุดหลายวันเพื่ออำนวยความสะดวกให้กับประชาชน การจัดงานประเพณี งานมหรสพ ได้ประสานขอกำลังจาก ตำรวจ ผู้นำ อปพร. เพื่อป้องกันเหตุไม่ให้เกิดความรุนแรง

#### ๔.๓. ยาเสพติด

ปัญหายาเสพติดในเขตพื้นที่องค์การบริหารส่วนตำบลอรัญคามวารี หน่วยงานขององค์การบริหารส่วนตำบลได้ดำเนินการติดตั้งกล้องวงจรปิดด้วยงบประมาณของตนเองและขอสนับสนุนจากกรมส่งเสริมปกครองส่วนท้องถิ่น และให้ความร่วมมือกับเจ้าหน้าที่ตำรวจ ฝ่ายอำเภอ ในการดำเนินการกิจกรรมต่าง ๆ ที่ได้รับการร้องขอมาโดยตลอด

#### ๔.๔. การสังคมสงเคราะห์

องค์การบริหารส่วนตำบลอรัญคามวารีได้ดำเนินการด้านสังคมสงเคราะห์ ดังนี้

๑. ดำเนินการจ่ายเบี้ยยังชีพให้กับผู้สูงอายุ ผู้พิการ และผู้ป่วยเอดส์
๒. รับลงทะเบียนและประสานโครงการเงินอุดหนุนเพื่อการเลี้ยงดูเด็กแรกเกิด



๓. ประสานการทำบัตรผู้พิการ โดยบริการจัดส่งคำร้องพร้อมเอกสารกับหน่วยงานผู้ออกบัตร

๔. ประสานงานช่วยเหลือผู้ยากจน ยากไร้ รายได้น้อย และผู้ด้อยโอกาสไร้ที่พึ่งกับหน่วยงานที่เกี่ยวข้อง

## ๕. ระบบบริการพื้นฐาน

### ๕.๑. การคมนาคมขนส่ง

การสัญจรไปมาของประชาชนในพื้นที่ใช้รถส่วนบุคคล

### ๕.๒. การไฟฟ้า

ทุกหมู่บ้านมีไฟฟ้าใช้ประมาณร้อยละ ๙๘ ยกเว้นพื้นที่ทางการเกษตรบางแห่งยังไม่มีไฟฟ้าขยายไปถึง โดยครัวเรือนเหล่านั้นได้ใช้วิธีการลากสายพาดพวงจากบ้านเรือนด้วยกัน ประมาณร้อยละ ๒

### ๕.๓. การประปา

ประปาหมู่บ้านจำนวน ๑๕ แห่ง

หมู่ที่ / ชื่อหมู่บ้าน	ชนิดประปา	ครัวเรือนที่มีน้ำประปาใช้	จำนวนประปา (แห่ง)	หมายเหตุ
หมู่ ๑ บ้านห้วยมุด	บาดาล	๒๗๐	๒	
หมู่ ๒ บ้านบางใหญ่สามัคคี	บาดาล	๒๔๐	๒	
หมู่ ๓ บ้านกระชุม	บาดาล	๖๐๐	๕	
หมู่ ๔ บ้านมิตรประชาราษฎร์	บาดาล	๓๖๐	๓	
หมู่ ๕ บ้านหารดำ	บาดาล	๓๒๐	๓	
รวม	-	๑,๗๙๐	๑๕	

### ๕.๔. โทรศัพท์

มีสัญญาณโทรศัพท์ของ AIS ,TRUE, DTAC และ TOT

### ๕.๕. ไปรษณีย์หรือการสื่อสารหรือการขนส่ง และวัสดุ ครุภัณฑ์

มีบริการไปรษณีย์ จำนวน - แห่ง (อยู่ในพื้นที่บริการไปรษณีย์ อำเภอเคียนซา)

## ๖. ระบบเศรษฐกิจ

### ๖.๑. การเกษตร

อาชีพโดยส่วนใหญ่ของราษฎรตำบลอรัญคามวารีประกอบอาชีพทางเกษตรกรรมทำสวนยางพารา ปาล์มน้ำมัน และพืชเศรษฐกิจอื่น

๖.๑.๑) พื้นที่เกษตรทั้งหมด ๓๓,๕๖๓ ไร่

เกษตรกร ๘๔๒ ครัวเรือน จำนวนพื้นที่ ๒๘,๔๔๐.๙๒ ไร่

พื้นที่ปลูกผลไม้ ๔๐๓.๙๐ ไร่ (ทุเรียน เงาะ มังคุด ลองกอง)

พื้นที่ปลูกยางพารา ๒๓,๐๑๒.๖๘ ไร่

พื้นที่ปลูกปาล์มน้ำมัน ๙,๓๐๖.๗๑ ไร่

พื้นที่ปลูกพืชไร่ ๕ ไร่ (ข้าวโพดเลี้ยงสัตว์)

พื้นที่ปลูกผัก ๓๐ ไร่ ๑ งาน (ข้าวโพดรับประทานฝักสด และข้าวโพดหวาน)

๖.๑.๒) รายได้เฉลี่ย ๑๑๑,๖๓๙ บาท/ครัวเรือน/ปี

(ที่มา : สำนักงานเกษตรอำเภอเคียนซา ข้อมูล ณ วันที่ ๑๕ มิถุนายน ๒๕๖๔)

#### ๖.๒. การประมง

การประมงเป็นการประมงน้ำจืด โดยตำบลอรัญคามวารี มีแม่น้ำตาปีไหลผ่าน ซึ่งอยู่ในเขตพื้นที่หมู่ที่ ๑ บ้านห้วยมุด หมู่ที่ ๓ บ้านกระซุม และหมู่ที่ ๕ บ้านหารดำ

#### ๖.๓. การปศุสัตว์

- เลี้ยงโค

#### ๖.๔. การบริการ

- สถานีขนส่ง - แห่ง  
- ร้านอาหาร ๓๐ แห่ง

#### ๖.๕. การท่องเที่ยว

- ไม่มีสถานที่ท่องเที่ยว

#### ๖.๖. อุตสาหกรรม

- มีอุตสาหกรรมวิสาหกิจชุมชน การผลิตน้ำดื่ม

#### ๖.๗. การพาณิชย์และกลุ่มอาชีพ

- การพาณิชย์  
- ปั้มน้ำมัน ๑ แห่ง  
- สหกรณ์ ๑ แห่ง

๑. สหกรณ์กองทุนสวนยางอรัญคามวารี

๒. กลุ่มอาชีพ

-กลุ่มผลิตเครื่องแกง หมู่ที่ ๑

-กลุ่มปลูกผักปลอดสารพิษ บ้านหารดำ หมู่ที่ ๕

#### ๖.๘. แรงงาน

ประชากรในเขตองค์การบริหารส่วนตำบลอรัญคามวารี ส่วนใหญ่ทำอาชีพเกษตรกรรม คือ สวนยางพารา สวนปาล์ม และการทำประมงน้ำจืด อาชีพรับจ้างทั่วไป

### ๗. ศาสนา ประเพณี วัฒนธรรม

#### ๗.๑. การนับถือศาสนา

ผู้นับถือศาสนาพุทธร้อยละ ๙๘

ผู้นับถือศาสนาอิสลาม ร้อยละ ๒

วัดจำนวน ๑ แห่ง

-วัดอรุณคามวารี

สำนักสงฆ์ จำนวน ๒ แห่ง

๑. สำนักสงฆ์บ้านห้วยมุด

๒. สำนักสงฆ์เฉลิมพระเกียรติ

#### ๗.๒. ประเพณีและงานประจำปี

- |                                 |   |
|---------------------------------|---|
| - ประเพณีวันขึ้นปีใหม่          | ระยะเวลาเดือนมกราคม                       |
| - ประเพณีวันสารทเดือนสิบ        | ระยะเวลาเดือนตุลาคม                       |
| - ประเพณีวันสงกรานต์            | ระยะเวลาเดือนเมษายน                       |
| - ประเพณีงานจับปี๊บเดือน        | ระยะเวลาเดือนเมษายน - พฤษภาคม             |
| - ประเพณีลอยกระทง               | ระยะเวลาเดือนพฤศจิกายน                    |
| - ประเพณีวันเข้าพรรษา -ออกพรรษา | ระยะเวลาเดือนกรกฎาคม - ตุลาคม - พฤศจิกายน |

#### ๗.๓. ภูมิปัญญาท้องถิ่น ภาษาถิ่น

ภูมิปัญญาท้องถิ่น ประชาชนในเขตองค์การบริหารส่วนตำบลได้อุรักษ์ภูมิปัญญาท้องถิ่น ได้แก่ วิธีการถนอมอาหาร เช่น การย่างปลาของชุมชน หมู่ที่ ๓ บ้านกระชุม หมู่ที่ ๕ บ้านหารดำวิธีการจับปลาธรรมชาติ การจักสาน รำโนราห์ การแพทย์แผนโบราณ ภาษาถิ่น ส่วนมากร้อยละ ๙๐% พูดภาษาใต้

#### ๗.๔. สินค้าพื้นเมืองและของที่ระลึก

- ไม่มี

### ๘. ทรัพยากรธรรมชาติ

- ๘.๑. น้ำ น้ำที่ใช้ในการอุปโภค-บริโภค เป็นน้ำดิบจากแม่น้ำตาปี มาใช้ผลิตน้ำประปาของระบบประปา นำมาใช้ในการเกษตรมีน้อยมาก
- ๘.๒. ป่าไม้ ในเขตองค์การบริหารส่วนตำบลมีป่าไม้อยู่ส่วนน้อย
- ๘.๓. ภูเขา ในเขตองค์การบริหารส่วนตำบลมีลักษณะเป็นเนินเขา
- ๘.๔. คุณภาพของทรัพยากรธรรมชาติ

ในพื้นที่ขององค์การบริหารส่วนตำบลส่วนมากเป็นพื้นที่สำหรับเพาะปลูก ที่อยู่อาศัยร้านค้า สถานประกอบการ ตามลำดับ ทรัพยากรธรรมชาติในพื้นที่ ก็ได้แก่ ดิน น้ำ ต้นไม้ อากาศที่ไม่มีมลพิษ

## ส่วนที่ ๒

### ยุทธศาสตร์การพัฒนากองกรปกครองส่วนท้องถิ่น

#### (๑) ความสัมพันธ์ระหว่างแผนพัฒนาระดับมหภาค

##### ๑. แผนยุทธศาสตร์ชาติ ๒๐ ปี (พ.ศ. ๒๕๖๑ - ๒๕๘๐)

โดยที่รัฐธรรมนูญแห่งราชอาณาจักรไทย มาตรา ๖๕ กำหนดให้รัฐพึงจัดให้มียุทธศาสตร์ชาติเป็นเป้าหมายการพัฒนาประเทศอย่างยั่งยืน ตามหลักธรรมาภิบาลเพื่อใช้เป็นกรอบในการจัดทำแผนต่างๆให้สอดคล้องและบูรณาการกันเพื่อให้เกิดเป็นพลังผลักดันร่วมกันไปสู่เป้าหมายดังกล่าว โดยให้เป็นไปตามที่กำหนดในกฎหมายว่าด้วยการจัดทำยุทธศาสตร์ชาติ และต่อมาได้มีการตราพระราชบัญญัติการจัดทำยุทธศาสตร์ชาติ พ.ศ. ๒๕๖๐ มีผลบังคับใช้เมื่อวันที่ ๑ สิงหาคม ๒๕๖๐ โดยกำหนดให้มีการแต่งตั้งคณะกรรมการยุทธศาสตร์ชาติ เพื่อรับผิดชอบในการจัดทำร่างยุทธศาสตร์ชาติ กำหนดวิธีการการมีส่วนร่วมของประชาชนในการจัดทำร่างยุทธศาสตร์ชาติ ในการติดตามการตรวจสอบ และการประเมินผล รวมทั้งกำหนดมาตรการส่งเสริมและสนับสนุนให้ประชาชนทุกภาคส่วนดำเนินการให้สอดคล้องกับยุทธศาสตร์ชาติ

เพื่อให้เป็นไปตามที่กำหนดในพระราชบัญญัติการจัดทำ ยุทธศาสตร์ชาติ พ.ศ. ๒๕๖๐ คณะกรรมการยุทธศาสตร์ชาติได้แต่งตั้งคณะกรรมการจัดทำยุทธศาสตร์ชาติด้านต่างๆ รวม ๖ คณะอันประกอบด้วย คณะกรรมการจัดทำยุทธศาสตร์ชาติด้านความมั่นคง คณะกรรมการจัดทำยุทธศาสตร์ชาติด้านการสร้างความสามารถในการแข่งขัน คณะกรรมการจัดทำยุทธศาสตร์ชาติด้านการพัฒนาและเสริมสร้างศักยภาพทรัพยากรมนุษย์ คณะกรรมการจัดทำยุทธศาสตร์ชาติด้านการสร้างโอกาสและความเสมอภาคทางสังคม คณะกรรมการจัดทำยุทธศาสตร์ชาติด้านการสร้างการเติบโตบนคุณภาพชีวิตที่เป็นมิตรต่อสิ่งแวดล้อม และคณะกรรมการจัดทำยุทธศาสตร์ชาติด้านการปรับสมดุลและพัฒนาระบบการบริหารจัดการภาครัฐ เพื่อรับผิดชอบในการดำเนินการจัดทำร่างยุทธศาสตร์ชาติให้เป็นไปตามหลักเกณฑ์ วิธีการ และเงื่อนไขที่กำหนด ตลอดจนได้จัดให้มีการรับฟังความคิดเห็นของประชาชนและหน่วยงานของรัฐที่เกี่ยวข้องอย่างกว้างขวางเพื่อประกอบการพิจารณาจัดทำร่างยุทธศาสตร์ชาติตามที่กฎหมายกำหนดแล้ว

ยุทธศาสตร์ชาติ ๒๐ ปี (พ.ศ. ๒๕๖๑-๒๕๘๐) เป็นยุทธศาสตร์ชาติฉบับแรกของประเทศไทยตามรัฐธรรมนูญแห่งราชอาณาจักรไทย ซึ่งจะต้องนำไปสู่การปฏิบัติเพื่อให้ประเทศไทยบรรลุวิสัยทัศน์ “ประเทศไทยมีความมั่นคง มั่งคั่ง ยั่งยืน เป็นประเทศพัฒนาแล้ว ด้วยการพัฒนาตามหลักปรัชญาของเศรษฐกิจพอเพียง” ภายในช่วงเวลาดังกล่าว เพื่อความสุขของคนไทยทุกคน

สถานการณ์ แนวโน้ม วิสัยทัศน์ และเป้าหมายในการพัฒนาประเทศ

##### ๑. บทนำ

การพัฒนาประเทศไทยนับตั้งแต่แผนพัฒนาเศรษฐกิจและสังคมแห่งชาติ ฉบับที่ ๑ เป็นต้นมาได้ส่งผลให้ประเทศมีการพัฒนาในทุกมิติ ทั้งในด้านเศรษฐกิจที่ประเทศไทยได้รับการยกระดับเป็นประเทศในกลุ่มบนของกลุ่มประเทศระดับรายได้ปานกลาง ในด้านสังคมที่มีการพัฒนาคุณภาพชีวิตของประชาชนส่งผลให้ประเทศไทยหลุดพ้นจากการเป็นประเทศยากจน และในด้านสิ่งแวดล้อมที่ประเทศไทยมีข้อได้เปรียบในความหลากหลายเชิงนิเวศ อย่างไรก็ตาม ประเทศไทยยังมีความท้าทายต่อการพัฒนาที่สำคัญ อาทิ อัตราการขยายตัวของเศรษฐกิจในปี ๒๕๖๐ ที่ร้อยละ ๓.๙ ถือว่าอยู่ในระดับต่ำกว่าศักยภาพ เมื่อเทียบกับร้อยละ ๖.๐ ต่อปีในช่วงเวลาเกือบ ๖ ทศวรรษที่ผ่านมา โดยมีสาเหตุหลักจากการชะลอตัวของการลงทุนภายในประเทศและสถานการณ์เศรษฐกิจโลกที่ยังไม่ฟื้นตัวได้เต็มที่ โครงสร้างเศรษฐกิจไทยที่ยังไม่สามารถขับเคลื่อนด้วยนวัตกรรมได้อย่างเต็มประสิทธิภาพภาคบริการและภาคเกษตรมี

ผลิตภาพการผลิตในระดับต่ำ ขาดการนำเทคโนโลยีเข้ามาเพิ่มประสิทธิภาพในการผลิต ประกอบกับแรงงานไทยยังมีปัญหาเรื่องคุณภาพและสมรรถนะที่ไม่สอดคล้องกับความต้องการในการขับเคลื่อนการพัฒนาของประเทศ

นอกจากนั้น ศักยภาพและคุณภาพของประชากรไทยทุกช่วงวัยยังคงเป็นปัจจัยท้าทายสำคัญต่อการพัฒนาประเทศ แม้ว่าการเข้าถึงระบบบริการสาธารณสุข การศึกษา บริการสาธารณสุข โครงสร้างพื้นฐานต่างๆ และการคุ้มครองทางสังคมอื่น ๆ ของคนไทยมีความครอบคลุมเพิ่มมากขึ้น แต่ยังคงมีปัญหาเรื่องคุณภาพการให้บริการที่มีมาตรฐานแตกต่างกันระหว่างพื้นที่ ซึ่งเป็นหนึ่งในสาเหตุหลักที่ทำให้ประเทศไทยยังคงมีปัญหาค่าความเหลื่อมล้ำในหลายมิติ ขณะที่ปัญหาด้านความยากจนยังคงเป็นประเด็นท้าทายในการยกระดับการพัฒนาประเทศให้ประชาชนมีรายได้สูงขึ้นและแก้ปัญหาความเหลื่อมล้ำอย่างยั่งยืน ขณะเดียวกันการวางกลยุทธ์ระยะยาวในการฟื้นฟูการใช้ และการรักษาทรัพยากรอย่างบูรณาการเพื่อการพัฒนาประเทศที่ผ่านมายังขาดความชัดเจน ส่งผลให้ทรัพยากรธรรมชาติและสิ่งแวดล้อมของประเทศยังมีปัญหาการใช้อย่างสิ้นเปลืองและเสื่อมโทรมลงอย่างรวดเร็ว

ทั้งนี้ ปัญหาดังกล่าวข้างต้นมีสาเหตุส่วนหนึ่งมาจากประสิทธิภาพการบริหารจัดการภาครัฐ การพัฒนาประเทศขาดความต่อเนื่องและความยืดหยุ่นในการตอบสนองต่อความต้องการและปัญหาของประชาชน ขณะที่ความมั่นคงภายในประเทศยังมีหลายประเด็นที่ต้องเสริมสร้างให้เกิดความเข้มแข็ง ลดความขัดแย้งทางความคิด และอุดมการณ์ที่มีรากฐานมาจากความเหลื่อมล้ำ ความไม่เสมอภาค การขาดความเชื่อมั่นในกระบวนการยุติธรรม และปัญหาการขาดเสถียรภาพทางการเมืองตลอดจนส่งเสริมคนในชาติให้ยึดมั่นสถาบันหลักเป็นศูนย์รวมจิตใจให้เกิดความรักและความสามัคคี

ในขณะเดียวกัน การเปลี่ยนแปลงโครงสร้างประชากรที่มีสัดส่วนประชากรวัยแรงงานและวัยเด็กที่ลดลงและประชากรสูงอายุที่เพิ่มขึ้นอย่างต่อเนื่อง จะเป็นปัจจัยเสี่ยงสำคัญที่จะทำให้การพัฒนาประเทศในมิติต่าง ๆ มีความท้าทายมากขึ้น ทั้งในส่วนของเสถียรภาพทางการเงินการคลังของประเทศในการจัดสวัสดิการเพื่อดูแลผู้สูงอายุที่เพิ่มสูงขึ้น การลงทุนและการออม การเจริญเติบโตทางเศรษฐกิจของประเทศ ความมั่นคงทางสังคม การบริหารจัดการทรัพยากรธรรมชาติอย่างยั่งยืนซึ่งจะเป็นประเด็นท้าทายต่อการขับเคลื่อนประเทศไปสู่การเป็นประเทศพัฒนาแล้ว

## ๒. ปัจจัยและแนวโน้มที่คาดว่าจะส่งผลต่อการพัฒนาประเทศ

แม้ว่าประเทศไทยจะมีตำแหน่งที่ตั้งที่สามารถเป็นศูนย์กลางในการเชื่อมโยงในภูมิภาคและเป็นประตูสู่เอเชีย แต่การที่มีอาณาเขตติดกับประเทศเพื่อนบ้านหลายประเทศ ทำให้ปัญหาด้านเขตแดนกับประเทศเพื่อนบ้านยังคงเป็นความท้าทายด้านความมั่นคงในอนาคต นอกจากนี้ ประเทศไทยยังคงต้องให้ความสำคัญกับปัญหาด้านความมั่นคงอื่น ๆ ที่มีความซับซ้อน ละเอียดอ่อน และมีความเชื่อมโยงกันหลายมิติ ที่อาจเป็นประเด็นท้าทายต่อการสร้างบรรยากาศความไว้วางใจระหว่างรัฐกับประชาชนและระหว่างประชาชนกับประชาชน ซึ่งรวมถึงการสร้างสามัคคีของคนในชาติที่จะนำไปสู่การแก้ปัญหาความขัดแย้งระหว่างกลุ่มประชากรไทยที่มีแนวคิดและความเชื่อที่แตกต่างกันอย่างยั่งยืน นอกจากนี้ การขยายอิทธิพลและการเพิ่มบทบาทของประเทศมหาอำนาจ ที่อาจก่อให้เกิดการเปลี่ยนแปลงไปสู่ระบบหลายขั้วอำนาจ หรือเกิดการย้ายขั้วอำนาจทางเศรษฐกิจ ซึ่งอาจส่งผลกระทบต่อเสถียรภาพทางเศรษฐกิจของประเทศในอนาคต ขณะที่องค์กรที่ไม่ใช่รัฐ อาทิ องค์กรระหว่างประเทศ และบริษัทข้ามชาติ จะมีบทบาทมากขึ้นในการกำหนดกฎ ระเบียบ ทิศทางความสัมพันธ์และมาตรฐานสากลต่างๆ ทั้งในด้านความมั่นคง และเศรษฐกิจ รวมทั้งการรวมกลุ่มเศรษฐกิจและการเปิดเสรีในภูมิภาคที่นำไปสู่ความเชื่อมโยงในทุกระบบ อาจก่อให้เกิดความเสี่ยงด้านอาชญากรรมข้ามชาติและเศรษฐกิจนอกระบบ รวมทั้งปัญหายาเสพติด การค้ามนุษย์ และการลักลอบเข้าเมือง

ในทางกลับกัน ความเปลี่ยนแปลงจากโลกาภิวัตน์และความก้าวหน้าทางวิทยาศาสตร์และเทคโนโลยีที่ได้รับการพัฒนาอย่างก้าวกระโดดจะก่อให้เกิดนวัตกรรมอย่างพลิกผัน อาทิ เทคโนโลยีปัญญาประดิษฐ์ อินเทอร์เน็ตในทุกสิ่ง การวิเคราะห์ข้อมูลขนาดใหญ่ หุ่นยนต์และโดรน เทคโนโลยีพันธุกรรมสมัยใหม่ และเทคโนโลยี

ทางการเงิน ซึ่งตัวอย่างแนวโน้มการพัฒนาเทคโนโลยีอย่างก้าวกระโดดเหล่านี้ คาดว่าจะเป็นปัจจัยสนับสนุนหลักที่ช่วยทำให้เศรษฐกิจโลกและเศรษฐกิจไทยมีแนวโน้มที่จะกลับมาขยายตัวได้เข้มแข็งขึ้น แนวโน้มสำคัญที่จำเป็นต้องมีการติดตามอย่างใกล้ชิด อาทิการรวมกลุ่มทางการค้าและการลงทุนที่จะมีความหลากหลายเพิ่มมากขึ้น การแข่งขันที่คาดว่าจะรุนแรงขึ้นในการเพิ่มผลิตภาพและสร้างความหลากหลายของสินค้าและบริการที่ตอบโจทย์รูปแบบชีวิตใหม่ๆ

นอกจากนั้น ประเทศไทยคาดว่าจะเข้าสู่การเป็นสังคมสูงวัยระดับสุดยอดในปี ๒๕๗๔ จะก่อให้เกิดโอกาสใหม่ๆ ในการตอบสนองความต้องการของกลุ่มผู้บริโภคนสูงวัยที่มีสัดส่วนเพิ่มขึ้นอย่างต่อเนื่อง รวมทั้งการคาดการณ์ว่าครอบครัวไทยจะมีขนาดเล็กลงและมีรูปแบบที่หลากหลายมากขึ้นประชากรในประเทศไทยจะมีช่วงอายุที่แตกต่างกันและจะมีกลุ่มคนช่วงอายุใหม่ๆ เพิ่มขึ้น ซึ่งจะส่งผลต่อทัศนคติและพฤติกรรมที่ต่างต่างกัน ดังนั้น การเตรียมความพร้อมของประชากรให้มีความรู้และการนำเทคโนโลยีที่เหมาะสมมาใช้ในการผลิตและบริการของประเทศจะเป็นความท้าทายสำคัญในระยะต่อไป

ในขณะเดียวกัน โครงสร้างประชากรที่เข้าสู่สังคมสูงวัย อาจทำให้เกิดความต้องการแรงงานต่างชาติเพิ่มมากขึ้นเพื่อทดแทนจำนวนแรงงานไทยที่ลดลง ซึ่งปัจจัยด้านการเปิดเสรีในภูมิภาคและความก้าวหน้าของการพัฒนาระบบคมนาคมขนส่งในภูมิภาคจะทำให้การเคลื่อนย้ายแรงงานและการย้ายถิ่นมีความสะดวกมากขึ้น และเป็นปัจจัยสำคัญที่จะทำให้เกิดการเคลื่อนย้ายประชากรเข้าออกประเทศเพิ่มมากขึ้น โดยเฉพาะในกลุ่มประชากรที่มีศักยภาพซึ่งมีแนวโน้มในการเคลื่อนย้ายไปเรียนหรือทำงานในทั่วทุกมุมโลกสูงขึ้น ทั้งนี้ การย้ายถิ่นส่วนใหญ่มีวัตถุประสงค์เพื่อแสวงหาโอกาสทางเศรษฐกิจที่ดีขึ้น จึงอาจจะเป็นไปได้ที่ประเทศไทยจะยังคงเป็นประเทศผู้รับของประชากรจากประเทศเพื่อนบ้านขณะที่ประชากรไทยโดยเฉพาะแรงงานทักษะอาจมีแรงจูงใจในการย้ายถิ่นไปยังประเทศที่มีระดับการพัฒนาที่ดีกว่า อาจทำให้การแย่งชิงแรงงานมีความรุนแรงมากขึ้น ซึ่งจะยิ่งทำให้เกิดความเสี่ยงต่อการเจริญเติบโตทางเศรษฐกิจและการเปลี่ยนแปลงของบริษัทสังคมไทย

นอกจากนี้ ผลกระทบจากการเปลี่ยนแปลงสภาพภูมิอากาศคาดว่าจะมีความรุนแรงมากขึ้น ทั้งในเชิงความผันผวน ความถี่ และขอบเขตที่กว้างขวางมากขึ้น ซึ่งจะสร้างความเสียหายต่อชีวิตและทรัพย์สิน ระบบโครงสร้างพื้นฐานที่จำเป็น ตลอดจนระบบผลิตทางการเกษตรที่สัมพันธ์ต่อเนื่องกับความมั่นคงด้านอาหารและน้ำ ขณะที่ระบบนิเวศต่างๆ มีแนวโน้มเสื่อมโทรมลง และมีความเป็นไปได้ค่อนข้างสูงในการสูญเสียความสามารถในการรองรับความต้องการของมนุษย์ได้อย่างมีประสิทธิภาพอย่างไรก็ดี ระดับความรุนแรงของผลกระทบอันเกิดจากการเปลี่ยนแปลงภูมิอากาศโลกและความเสื่อมโทรมของระบบนิเวศต่าง ๆ ดังกล่าวที่แต่ละประเทศจะต้องเผชิญจะมีความแตกต่างกัน ทำให้การเป็นสังคมสีเขียวการรักษาและบริหารจัดการทรัพยากรธรรมชาติและสิ่งแวดล้อมอย่างบูรณาการจะได้รับความสำคัญและความสนใจจากนานาประเทศรวมทั้งประเทศไทยเพิ่มมากขึ้น พลังงานทดแทนและพลังงานทางเลือก รวมถึงการสร้างสมดุลความมั่นคงด้านพลังงานและอาหารมีแนวโน้มที่จะมีความสำคัญเพิ่มมากขึ้น กฎระเบียบและข้อตกลงด้านสิ่งแวดล้อมจะมีความเข้มข้นและเข้มงวดขึ้น โดยกรอบการพัฒนาตามข้อตกลงระหว่างประเทศต่างๆ ที่สำคัญ เช่น เป้าหมายการพัฒนาที่ยั่งยืน และบันทึกความตกลงปารีสจะได้รับการนำไปปฏิบัติอย่างจริงจังมากยิ่งขึ้น

แนวโน้มเหล่านี้จะก่อให้เกิดความท้าทายต่อการพัฒนาประเทศในหลายมิติ ทั้งในส่วนของ การจ้างงานและอาชีพ สาขาการผลิตและบริการใหม่ๆ ความมั่นคงของประเทศอันเกิดจากภัยคุกคามและความเสี่ยงด้านอื่นๆ ที่ซับซ้อนขึ้น อาชญากรรมไซเบอร์ รูปแบบการก่อสงครามที่ใช้เทคโนโลยี

เป็นเครื่องมือ การเคลื่อนย้ายอย่างเสรีและรวดเร็วของผู้คน เงินทุน ข้อมูลข่าวสาร องค์ความรู้ เทคโนโลยีและสินค้าและบริการ การปรับตัวต่อการเปลี่ยนแปลงสภาพภูมิอากาศที่รวดเร็วและคาดการณ์ได้ยากการเกิดขึ้นของโรคระบาดและโรคอุบัติใหม่ที่จะส่งผลให้การเฝ้าระวังด้านการสาธารณสุขในประเทศมีความสำคัญมากขึ้น อาจนำไปสู่ปัญหาความเหลื่อมล้ำที่ทวีความรุนแรงมากขึ้นได้ หากไม่มีมาตรการที่มีประสิทธิภาพในการป้องกันและรองรับผลกระทบต่างๆ ที่คาดว่าจะเกิดขึ้น ซึ่งรวมถึงการเตรียมความพร้อมเพื่อรองรับการเปลี่ยนแปลงทางเทคโนโลยีและนวัตกรรม

แบบพลิกผันที่จะเกิดขึ้นอย่างรวดเร็วโดยเฉพาะอย่างยิ่งหากการเข้าถึงเทคโนโลยี โครงสร้างพื้นฐาน และองค์ความรู้สมัยใหม่มีระดับความแตกต่างกันระหว่างกลุ่มประชากรต่างๆ โดยการเปลี่ยนแปลงทางเทคโนโลยีและนวัตกรรมดังกล่าวจะส่งผลต่อการจ้างงานและอาชีพที่จะมีรูปแบบและลักษณะงานที่เปลี่ยนไป มีความต้องการแรงงานที่มีสมรรถนะสูงเพิ่มมากขึ้น หลายอาชีพอาจหายไปจากตลาดงานในปัจจุบันและบางอาชีพจะถูกทดแทนด้วยระบบอัตโนมัติโดยเฉพาะอาชีพที่ต้องการทักษะระดับต่ำ ก่อให้เกิดความเสี่ยงต่อความมั่นคงและคุณภาพชีวิตของประชาชนที่ปรับตัวไม่ทันหรือขาดความรู้และทักษะที่ทันกับยุคสมัยที่เปลี่ยนแปลงไปกระแสโลกาภิวัตน์ที่จะทำให้เกิดการพัฒนาขยายความเป็นเมือง วิถีชีวิตที่เปลี่ยนไปอย่างรวดเร็ว รวมทั้งการเปลี่ยนแปลงทางสภาพภูมิอากาศที่อาจจะมีผลกระทบรุนแรงมากยิ่งขึ้น ซึ่งปัจจัยทั้งหมดดังกล่าวจะส่งผลให้ปัญหาความยากจนและความเหลื่อมล้ำของประเทศมีความซับซ้อนมากยิ่งขึ้น

จากปัจจัยและแนวโน้มที่คาดว่าจะส่งผลต่อการขับเคลื่อนการพัฒนาประเทศในมิติต่างๆ ข้างต้น เห็นได้ว่าบริบทและสภาพแวดล้อมทั้งภายในและภายนอกประเทศมีแนวโน้มที่จะเปลี่ยนแปลงอย่างรวดเร็ว มีพลวัตสูง และมีความซับซ้อนหลากหลายมิติ ซึ่งจะส่งผลต่ออนาคตการพัฒนาประเทศอย่างมาก ดังนั้นการพัฒนาประเทศจึงจำเป็นต้องมียุทธศาสตร์การพัฒนาที่ครอบคลุมทุกมิติและทุกด้านการพัฒนาที่เกี่ยวข้อง มีความร่วมมือในลักษณะประชารัฐจากภาคส่วนต่างๆ ในรูปแบบของหุ้นส่วนการพัฒนาที่เป็นการดำเนินงานอย่างบูรณาการเนื่องจากทุกมิติการพัฒนามีความเกี่ยวข้องซึ่งกันและกัน โดยประเทศไทยจำเป็นต้องมีทรัพยากรมนุษย์ที่มีคุณภาพ มีความรู้ สมรรถนะ และทักษะที่สอดคล้องกับการเปลี่ยนแปลงต่างๆ สามารถรู้เท่าทันและปรับตัวให้สามารถดำเนินชีวิตได้อย่างมีความสุข มีอาชีพที่มั่นคง สร้างรายได้ ท่ามกลางความเปลี่ยนแปลงกฎเกณฑ์และกติกาใหม่ๆ และมาตรฐานที่สูงขึ้น โดยเฉพาะในโลกที่มีการเปลี่ยนแปลงอย่างรวดเร็วซึ่งจำเป็นต้องมีการพัฒนาระบบและปัจจัยส่งเสริมต่าง ๆ ที่เกี่ยวข้องไปพร้อมกัน ทั้งในส่วนของระบบการเรียนการสอน และการพัฒนาทักษะฝีมือที่สอดคล้องกันกับการพัฒนาของคนในแต่ละช่วงวัย ระบบบริการสาธารณะ โครงสร้างพื้นฐาน รวมทั้งการให้ความสำคัญกับการส่งเสริมเทคโนโลยีและนวัตกรรม เพื่อให้ประเทศไทยสามารถยกระดับเป็นเจ้าของเทคโนโลยีและนวัตกรรมก้าวทันโลกจากการต่อยอดการพัฒนานบนพื้นฐานนโยบายไทยแลนด์ ๔.๐ ส่งผลให้เกิดการสร้างห่วงโซ่มูลค่าทางเศรษฐกิจในทั้งภาคอุตสาหกรรม ภาคเกษตรและภาคบริการ กระจายผลประโยชน์จากการพัฒนา ลดปัญหาความเหลื่อมล้ำ และนำไปสู่การเสริมสร้างคุณภาพชีวิตของประชาชนทุกภาคส่วน

นอกจากนี้ ประเทศไทยต้องให้ความสำคัญกับการสร้างสมดุลความมั่นคงด้านพลังงานและอาหาร การรักษาไว้ซึ่งความหลากหลายเชิงนิเวศ การส่งเสริมการดำเนินชีวิตและธุรกิจ และการพัฒนาและขยายความเป็นเมืองที่เติบโตอย่างต่อเนื่องที่เป็นมิตรต่อสิ่งแวดล้อม พร้อมกับการมีข้อกำหนดของรูปแบบและกฎเกณฑ์ที่เกี่ยวข้องกับลักษณะการใช้พื้นที่ที่ชัดเจน ขณะที่การพัฒนาโครงสร้างพื้นฐานและระบบโลจิสติกส์ กฎหมาย ระบบภาษีต้องมีกลยุทธ์การพัฒนาที่สามารถอำนวยความสะดวกและส่งเสริมให้ประเทศมีศักยภาพการแข่งขันที่สูงขึ้น และสามารถใช้จุดแข็งในเรื่องตำแหน่งที่ตั้งทางภูมิศาสตร์ของประเทศให้เกิดประโยชน์ต่อการพัฒนาประเทศมากขึ้น รวมทั้งให้ความสำคัญของการรวมกลุ่มความร่วมมือกับนานาประเทศในระดับภูมิภาคและระดับโลก เพื่อกระชับและสร้างสัมพันธ์ไมตรี เสริมสร้างความสัมพันธ์ทางการทูต ซึ่งจะก่อให้เกิดการสร้างพลังทางเศรษฐกิจและรักษาความมั่นคงของประเทศ โดยจำเป็นต้องสร้างความพร้อมในการที่จะยกระดับมาตรฐานและมีการปฏิบัติให้เป็นไปตามระเบียบกติกาสากลในด้านต่างๆ ขณะเดียวกันประเทศไทยจำเป็นต้องเร่งให้มีการปฏิรูประบบราชการและการเมือง เพื่อให้เกิดการบริหารราชการที่ดีและมีเสถียรภาพทางการเมือง มีการส่งเสริมคนในชาติให้ยึดมั่นสถาบันหลักเป็นศูนย์รวมจิตใจเพื่อให้เกิดความรักความสามัคคี และลดความขัดแย้งภายในประเทศ โดยที่นโยบายการพัฒนาต่างๆ จำเป็นต้องคำนึงถึงความสอดคล้องกับโครงสร้างและลักษณะพฤติกรรมของประชากรที่อาจจะมีแตกต่างจากปัจจุบันมากขึ้น

ดังนั้น ภายใต้เงื่อนไขโครงสร้างประชากร โครงสร้างเศรษฐกิจ สภาพสังคม สภาพภูมิอากาศสิ่งแวดล้อม และปัจจัยการพัฒนาต่างๆ ที่เกี่ยวข้อง ส่งผลให้ประเทศไทยจำเป็นต้องมีการวางแผนการพัฒนาที่รอบคอบและครอบคลุม อย่างไรก็ตาม หลายประเด็นพัฒนาเป็นเรื่องที่ต้องใช้ระยะเวลาในการดำเนินงานเพื่อให้เกิดการปรับตัวซึ่งจะต้องหยั่งรากลึกกลงไปถึงการเปลี่ยนแปลงในเชิงโครงสร้างการขับเคลื่อนการพัฒนาให้ประเทศเจริญก้าวหน้าไปในอนาคตจึงจำเป็นต้องกำหนดวิสัยทัศน์ในระยะยาวที่ต้องบรรลุ พร้อมทั้งแนวยุทธศาสตร์หลักในด้านต่างๆ เพื่อเป็นกรอบในการขับเคลื่อนการพัฒนาอย่างบูรณาการบนพื้นฐานประชารัฐเพื่อยกระดับจุดแข็งและจุดเด่นของประเทศ และปรับปรุงแก้ไขจุดอ่อนและจุดด้อยต่าง ๆ อย่างเป็นระบบ โดยยุทธศาสตร์ชาติจะเป็นเป้าหมายใหญ่ในการขับเคลื่อนประเทศ และถ่ายทอดไปสู่แผนในระดับอื่น ๆ เพื่อนำไปสู่การปฏิบัติทั้งในระดับยุทธศาสตร์ ภารกิจและพื้นที่ ซึ่งรวมถึงพื้นที่พิเศษต่างๆ อาทิ เขตเศรษฐกิจพิเศษชายแดน เขตพัฒนาพิเศษภาคตะวันออกเพื่อให้เกิดการพัฒนาประเทศสามารถดำเนินการได้อย่างมั่นคง มั่งคั่ง และ ยั่งยืน

### ๓. วิสัยทัศน์ประเทศไทย

“ประเทศไทยมีความมั่นคง มั่งคั่ง ยั่งยืน เป็นประเทศพัฒนาแล้ว ด้วยการพัฒนาตามหลักปรัชญาของเศรษฐกิจพอเพียง” หรือเป็นคติพจน์ประจำชาติว่า “มั่นคง มั่งคั่ง ยั่งยืน” เพื่อสนองตอบต่อผลประโยชน์แห่งชาติ อันได้แก่ การมีเอกราช อธิปไตย การดำรงอยู่อย่างมั่นคง และยั่งยืนของสถาบันหลักของชาติ และประชาชนจากภัยคุกคามทุกรูปแบบ การอยู่ร่วมกันในชาติอย่างสันติสุขเป็นปึกแผ่น มีความมั่นคงทางสังคม ท่ามกลางพหุสังคมและการมีเกียรติและศักดิ์ศรีของความเป็นมนุษย์ความเจริญเติบโตของชาติ ความเป็นธรรมและความอยู่ดีมีสุขของประชาชน ความยั่งยืนของฐานทรัพยากรธรรมชาติสิ่งแวดล้อม ความมั่นคงทางพลังงานและอาหาร ความสามารถในการรักษาผลประโยชน์ของชาติภายใต้การเปลี่ยนแปลงของสภาวะแวดล้อมระหว่างประเทศ และการอยู่ร่วมกันอย่างสันติประสานสอดคล้องกันด้านความมั่นคงในประชาคมอาเซียนและประชาคมโลกอย่างมีเกียรติและศักดิ์ศรี

ความมั่นคง หมายถึง การมีความมั่นคงปลอดภัยจากภัยและการเปลี่ยนแปลงทั้งภายในประเทศและภายนอกประเทศในทุกระดับ ทั้งระดับประเทศ สังคม ชุมชน ครัวเรือน และปัจเจกบุคคล และมีความมั่นคงในทุกมิติ ทั้งมิติทางการทหาร เศรษฐกิจ สังคม สิ่งแวดล้อม และการเมือง เช่น ประเทศมีความมั่นคงในเอกราชและอธิปไตย มีการปกครองระบอบประชาธิปไตยที่มีพระมหากษัตริย์ทรงเป็นประมุข สถาบันชาติ ศาสนา พระมหากษัตริย์มีความเข้มแข็งเป็นศูนย์กลางและเป็นที่ยึดเหนี่ยวจิตใจของประชาชน มีระบบการเมืองที่มั่นคงเป็นกลไกที่นำไปสู่การบริหารประเทศที่ต่อเนื่องและโปร่งใสตามหลักธรรมาภิบาล สังคมมีความปรองดองและความสามัคคี สามารถผนึกกำลังเพื่อพัฒนาประเทศ ชุมชนมีความเข้มแข็ง ครอบครัวมีความอบอุ่น ประชาชนมีความมั่นคงในชีวิต มีงานและรายได้ที่มั่นคงพอเพียงกับการดำรงชีวิต มีการออมสำหรับวัยเกษียณ ความมั่นคงของอาหาร พลังงาน และน้ำ มีที่อยู่อาศัยและความปลอดภัยในชีวิตทรัพย์สิน

ความมั่งคั่ง หมายถึง ประเทศไทยมีการขยายตัวของเศรษฐกิจอย่างต่อเนื่องและมีความยั่งยืนจนเข้าสู่กลุ่มประเทศรายได้สูง ความเหลื่อมล้ำของการพัฒนาลดลง ประชากรมีความอยู่ดีมีสุขได้รับผลประโยชน์จากการพัฒนาอย่างเท่าเทียมกันมากขึ้น และมีการพัฒนาอย่างทั่วถึงทุกภาคส่วนมีคุณภาพชีวิตตามมาตรฐานขององค์การสหประชาชาติ ไม่มีประชาชนที่อยู่ในภาวะความยากจนเศรษฐกิจในประเทศมีความเข้มแข็ง ขณะเดียวกันต้องมีความสามารถในการแข่งขันกับประเทศต่างๆทั้งในตลาดโลกและตลาดภายในประเทศเพื่อให้สามารถสร้างรายได้ทั้งจากภายในและภายนอกประเทศตลอดจนมีการสร้างฐานเศรษฐกิจและสังคมแห่งอนาคตเพื่อให้สอดคล้องกับบริบทการพัฒนาที่เปลี่ยนแปลงไป และประเทศไทยมีบทบาทที่สำคัญในเวทีโลก และมีความสัมพันธ์ทางเศรษฐกิจและการค้าอย่างแน่นแฟ้นกับประเทศในภูมิภาคเอเชีย เป็นจุดสำคัญของการเชื่อมโยงในภูมิภาค ทั้งการคมนาคมขนส่ง การผลิต การค้า การลงทุน และการทำธุรกิจ เพื่อให้เป็นพลังในการพัฒนา นอกจากนี้ยังมีความสมบูรณ์ในทุนที่จะสามารถสร้าง



การพัฒนาต่อเนื่องไปได้ ได้แก่ ทุนมนุษย์ ทุนทางปัญญาทุนทางการเงิน ทุนที่เป็นเครื่องมือเครื่องจักร ทุนทางสังคม และทุนทรัพยากรธรรมชาติและสิ่งแวดล้อม

ความยั่งยืน หมายถึง การพัฒนาที่สามารถสร้างความเจริญ รายได้ และคุณภาพชีวิตของประชาชนให้เพิ่มขึ้นอย่างต่อเนื่อง ซึ่งเป็นการเจริญเติบโตของเศรษฐกิจที่อยู่บนหลักการใช้ การรักษาและการฟื้นฟูฐานทรัพยากรธรรมชาติอย่างยั่งยืน ไม่ใช่ทรัพยากรธรรมชาติจนเกินพอดี ไม่สร้างมลภาวะต่อสิ่งแวดล้อมจนเกินความสามารถในการรองรับและเยียวยาของระบบนิเวศ การผลิตและการบริโภคเป็นมิตรกับสิ่งแวดล้อม และสอดคล้องกับเป้าหมายการพัฒนาที่ยั่งยืน ทรัพยากรธรรมชาติมีความอุดมสมบูรณ์มากขึ้นและสิ่งแวดล้อมมีคุณภาพดีขึ้น คนมีความรับผิดชอบต่อสังคม มีความเอื้ออาทร เสียสละเพื่อผลประโยชน์ส่วนรวม รัฐบาลมีนโยบายที่มุ่งประโยชน์ส่วนรวมอย่างยั่งยืนและให้ความสำคัญกับการมีส่วนร่วมของประชาชน และทุกภาคส่วนในสังคมยึดถือและปฏิบัติตามหลักปรัชญาของเศรษฐกิจพอเพียงเพื่อการพัฒนาอย่างสมดุล มีเสถียรภาพ และยั่งยืน

โดยมีเป้าหมายการพัฒนาประเทศ คือ “ประเทศไทยมั่นคง ประชาชนมีความสุข เศรษฐกิจพัฒนาอย่างต่อเนื่อง สังคมเป็นธรรม ฐานทรัพยากรธรรมชาติยั่งยืน” โดยยกระดับศักยภาพของประเทศในหลากหลายมิติ พัฒนาคนในทุกมิติและในทุกช่วงวัยให้เป็นคนดี เก่ง และมีคุณภาพ สร้างโอกาสและความเสมอภาคทางสังคม สร้างการเติบโตบนคุณภาพชีวิตที่เป็นมิตรกับสิ่งแวดล้อม และมีภาครัฐของประชาชนเพื่อประชาชนและประโยชน์ส่วนรวม โดยการประเมินผลการพัฒนาตามยุทธศาสตร์ชาติ ประกอบด้วย

- ๑) ความอยู่ดีมีสุขของคนไทยและสังคมไทย
- ๒) ขีดความสามารถในการแข่งขัน การพัฒนาเศรษฐกิจ และการกระจายรายได้
- ๓) การพัฒนาทรัพยากรมนุษย์ของประเทศ
- ๔) ความเท่าเทียมและความเสมอภาคของสังคม
- ๕) ความหลากหลายทางชีวภาพ คุณภาพสิ่งแวดล้อม และความยั่งยืนของ

ทรัพยากรธรรมชาติ

- ๖) ประสิทธิภาพการบริหารจัดการและการเข้าถึงการให้บริการของภาครัฐ

#### ๔. ประเด็นยุทธศาสตร์ชาติ

##### ๔.๑ ยุทธศาสตร์ชาติด้านความมั่นคง

- (๑) การรักษาความสงบภายในประเทศ
- (๒) การป้องกันและแก้ไขปัญหาที่มีผลกระทบต่อความมั่นคง
- (๓) การพัฒนาศักยภาพของประเทศให้พร้อมเผชิญภัยคุกคามที่กระทบต่อความมั่นคงของชาติ
- (๔) การบูรณาการความร่วมมือด้านความมั่นคงกับอาเซียนและนานาชาติ รวมถึงองค์กรภาครัฐและที่มีใช้ภาครัฐ
- (๕) การพัฒนากลไกการบริหารจัดการความมั่นคงแบบองค์รวม

##### ๔.๒ ยุทธศาสตร์ชาติด้านการสร้างความสามารถในการแข่งขัน

- (๑) การเกษตรสร้างมูลค่า
- (๒) อุตสาหกรรมและบริการแห่งอนาคต
- (๓) สร้างความหลากหลายด้านการท่องเที่ยว
- ๔.๔ โครงสร้างพื้นฐาน เชื่อมไทย เชื่อมโลก
- (๕) พัฒนาเศรษฐกิจบนพื้นฐานผู้ประกอบการยุคใหม่

#### ๔.๓ ยุทธศาสตร์ชาติด้านการพัฒนาและเสริมสร้างศักยภาพทรัพยากรมนุษย์

- (๑) การปรับเปลี่ยนค่านิยมและวัฒนธรรม
- (๒) การพัฒนาศักยภาพคนตลอดช่วงชีวิต
- (๓) ปฏิรูปกระบวนการเรียนรู้ที่ตอบสนองต่อการเปลี่ยนแปลงในศตวรรษที่ ๒๑
- (๔) การตระหนักถึงพหุปัญญาของมนุษย์ที่หลากหลาย
- (๕) การเสริมสร้างให้คนไทยมีสุขภาวะที่ดี
- (๖) การสร้างสภาพแวดล้อมที่เอื้อต่อการพัฒนาและเสริมสร้างศักยภาพทรัพยากรมนุษย์
- (๗) การเสริมสร้างศักยภาพการกีฬาในการสร้างคุณค่าทางสังคมและพัฒนา

ประเทศไทย

#### ๔.๔ ยุทธศาสตร์ชาติด้านการสร้างโอกาสและความเสมอภาคทางสังคม

- (๑) การลดความเหลื่อมล้ำ สร้างความเป็นธรรมในทุกมิติ
- (๒) การกระจายศูนย์กลางความเจริญทางเศรษฐกิจ สังคม และเทคโนโลยี
- (๓) การเสริมสร้างพลังทางสังคม
- (๔) การเพิ่มขีดความสามารถของชุมชนท้องถิ่นในการพัฒนา การพึ่งตนเองและ

การจัดการตนเอง

#### ๔.๕ ยุทธศาสตร์ชาติด้านการสร้างการเติบโตบนคุณภาพชีวิตที่เป็นมิตรกับสิ่งแวดล้อม

- (๑) สร้างการเติบโตอย่างยั่งยืนบนสังคมเศรษฐกิจสีเขียว
- (๒) สร้างการเติบโตอย่างยั่งยืนบนสังคมเศรษฐกิจภาคทะเล
- (๓) สร้างการเติบโตอย่างยั่งยืนบนสังคมที่เป็นมิตรต่อสภาพภูมิอากาศ
- (๔) พัฒนาพื้นที่เมือง ชนบท เกษตรกรรมและอุตสาหกรรมเชิงนิเวศ มุ่งเน้นความเป็นเมืองที่เติบโตอย่างต่อเนื่อง
- (๕) พัฒนาความมั่นคงน้ำ พลังงาน และเกษตรที่เป็นมิตรต่อสิ่งแวดล้อม
- (๖) ยกระดับกระบวนการทัศน์เพื่อกำหนดอนาคตประเทศ

เป็นเมืองที่เติบโตอย่างต่อเนื่อง

#### ๔.๖ ยุทธศาสตร์ชาติด้านการปรับสมดุลและพัฒนาระบบการบริหารจัดการภาครัฐ

- (๑) ภาครัฐที่ยึดประชาชนเป็นศูนย์กลาง ตอบสนองความต้องการ และให้บริการอย่างสะดวกรวดเร็ว โปร่งใส
- (๒) ภาครัฐบริหารงานแบบบูรณาการโดยมียุทธศาสตร์ชาติเป็นเป้าหมายและเชื่อมโยงการพัฒนาในทุกระดับ ทุกประเด็น ทุกภารกิจ และทุกพื้นที่
- (๓) ภาครัฐมีขนาดเล็กลง เหมาะสมกับภารกิจ ส่งเสริมให้ประชาชนและทุกภาคส่วนมีส่วนร่วมในการพัฒนาประเทศ
- (๔) ภาครัฐมีความทันสมัย
- (๕) บุคลากรภาครัฐเป็นคนดีและเก่ง ยึดหลักคุณธรรม จริยธรรม มีจิตสำนึก มีความสามารถสูง มุ่งมั่น และเป็นมืออาชีพ
- (๖) ภาครัฐมีความโปร่งใส ปลอดการทุจริตและประพฤติมิชอบ
- (๗) กฎหมายมีความสอดคล้องเหมาะสมกับบริบทต่าง ๆ และมีเท่าที่จำเป็น
- (๘) กระบวนการยุติธรรมเคารพสิทธิมนุษยชนและปฏิบัติต่อประชาชนโดยเสมอภาค

ภาค

## ๒ แผนพัฒนาเศรษฐกิจและสังคมแห่งชาติ ฉบับที่ ๑๒ (พ.ศ. ๒๕๖๐ – ๒๕๖๔)

แผนพัฒนาเศรษฐกิจและสังคมแห่งชาติ ฉบับที่ ๑๒ (พ.ศ. ๒๕๖๐ – ๒๕๖๔) ได้จัดทำขึ้นในช่วงเวลาของการปฏิรูปประเทศและสถานการณ์โลกที่เปลี่ยนแปลงอย่างรวดเร็วและเชื่อมโยงกันใกล้ชิดกันมากขึ้น โดยได้น้อมนำหลัก “ปรัชญาของเศรษฐกิจพอเพียง” มาเป็นปรัชญาทางในการพัฒนาประเทศต่อเนื่องจากแผนพัฒนาฯ ฉบับที่ ๙-๑๑ เพื่อเสริมสร้างภูมิคุ้มกันและช่วยให้สังคมไทยสามารถยืนหยัดอยู่ได้อย่างมั่นคง เกิดภูมิคุ้มกัน และมีการบริหารจัดการความเสี่ยงอย่างเหมาะสม ส่งผลให้การพัฒนาประเทศสู่ความสมดุลและยั่งยืน

ในการจัดทำแผนพัฒนาฯ ฉบับที่ ๑๒ ครั้งนี้ สำนักงานคณะกรรมการพัฒนาการเศรษฐกิจและสังคมแห่งชาติ (สศช.) ได้จัดทำบนพื้นฐานของกรอบยุทธศาสตร์ชาติ ๒๐ ปี (พ.ศ. ๒๕๖๐ – ๒๕๗๙) ซึ่งเป็นแผนหลักของการพัฒนาประเทศ และเป้าหมายการพัฒนายั่งยืน (Sustainable Development Goals: SDGs) รวมทั้งการปรับโครงสร้างประเทศไทยไปสู่ประเทศไทย ๔.๐ ตลอดจนประเด็นการปฏิรูปประเทศ นอกจากนั้น ได้ให้ความสำคัญกับการมีส่วนร่วมของภาคีการพัฒนาทุกภาคส่วน ทั้งในระดับกลุ่มอาชีพ ระดับภาค และระดับประเทศในทุกขั้นตอนของแผนฯ อย่างกว้างขวางและต่อเนื่อง เพื่อร่วมกันกำหนดวิสัยทัศน์และ ทิศทางการพัฒนาประเทศ รวมทั้งร่วมจัดทำรายละเอียดยุทธศาสตร์ของแผนฯ เพื่อมุ่งสู่ “ความมั่นคง มั่งคั่ง และยั่งยืน”

การพัฒนาประเทศในระยะแผนพัฒนาฯ ฉบับที่ ๑๒ จึงเป็นจุดเปลี่ยนที่สำคัญในการเชื่อมต่อกับยุทธศาสตร์ชาติ ๒๐ ปี ในลักษณะการแปลงยุทธศาสตร์ระยะยาวสู่การปฏิบัติ โดยในแต่ละยุทธศาสตร์ของแผนพัฒนาฯ ฉบับที่ ๑๒ ได้กำหนดประเด็นการพัฒนา พร้อมทั้งแผนงาน/โครงการสำคัญที่ต้องดำเนินการให้เห็นผลเป็นรูปธรรมในช่วง ๕ ปีแรกของการขับเคลื่อนยุทธศาสตร์ชาติ เพื่อเตรียมความพร้อมคน สังคม และระบบเศรษฐกิจของประเทศให้สามารถปรับตัวรองรับผลกระทบจากการเปลี่ยนแปลงได้อย่างเหมาะสม ขณะเดียวกัน ยังได้กำหนดแนวคิดและกลไกการขับเคลื่อนและติดตามประเมินผลที่ชัดเจน เพื่อกำกับให้การพัฒนาเป็นไปอย่างมีทิศทางและเกิดประสิทธิภาพ นำไปสู่การพัฒนาเพื่อประโยชน์สุขที่ยั่งยืนของสังคมไทย

### ๑. ภาพรวมการพัฒนาในช่วงแผนพัฒนาฯ ฉบับที่ ๑๒

#### ๑.๑ หลักการ

#### ๑.๒ จุดเปลี่ยนสำคัญในแผนพัฒนาเศรษฐกิจและสังคมฉบับที่ ๑๒

#### ๑.๓ ประเด็นการพัฒนาหลักที่สำคัญในช่วงแผนพัฒนาฯ ฉบับที่ ๑๒

### ๒. การประเมินสภาพแวดล้อมการพัฒนาประเทศ

#### ๒.๑ สถานการณ์และแนวโน้มภายนอก

#### ๒.๒ สถานการณ์และแนวโน้มภายใน

### ๓. วัตถุประสงค์และเป้าหมายการพัฒนาในช่วงแผนพัฒนาฯ ฉบับที่ ๑๒

#### ๓.๑. วัตถุประสงค์

#### ๓.๒. เป้าหมายรวม

### ๔. ยุทธศาสตร์การพัฒนาประเทศ

ยุทธศาสตร์ในแผนพัฒนาฯ ฉบับที่ ๑๒ มีทั้งหมด ๑๐ ยุทธศาสตร์ โดยมี ๖ ยุทธศาสตร์ตามกรอบยุทธศาสตร์ชาติ ๒๐ ปี และอีก ๔ ยุทธศาสตร์ที่เป็นปัจจัยสนับสนุน ดังนี้

#### ๔.๑ ยุทธศาสตร์การเสริมสร้างและพัฒนาศักยภาพทุนมนุษย์

#### ๔.๒ ยุทธศาสตร์การสร้างความเป็นธรรมและลดความเหลื่อมล้ำในสังคม

#### ๔.๓ ยุทธศาสตร์การสร้างความเข้มแข็งทางเศรษฐกิจและแข่งขันได้อย่างยั่งยืน

#### ๔.๔ ยุทธศาสตร์การเติบโตที่เป็นมิตรกับสิ่งแวดล้อมเพื่อการพัฒนาที่ยั่งยืน

- และยั่งยืน
- ๔.๕ ยุทธศาสตร์การเสริมสร้างความมั่นคงแห่งชาติเพื่อการพัฒนาประเทศสู่ความมั่นคง
- ๔.๖ ยุทธศาสตร์การบริหารจัดการในภาครัฐ การป้องกันการทุจริตประพฤติมิชอบ และธรรมาภิบาลในสังคมไทย
- ๔.๗ ยุทธศาสตร์การพัฒนาโครงสร้างพื้นฐานและระบบโลจิสติกส์
- ๔.๘ ยุทธศาสตร์การพัฒนาวิทยาศาสตร์ เทคโนโลยี วิจัย และนวัตกรรม
- ๔.๙ ยุทธศาสตร์การพัฒนาภาค เมือง และพื้นที่เศรษฐกิจ
- ๔.๑๐ ยุทธศาสตร์ความร่วมมือระหว่างประเทศเพื่อการพัฒนา

## ๕. การขับเคลื่อนแผนพัฒนาฯ ฉบับที่ ๑๒ สู่การปฏิบัติ

- ๕.๑ หลักการ
- ๕.๒ แนวทางขับเคลื่อนแผนพัฒนาฯ ฉบับที่ ๑๒
- ๕.๓ การติดตามประเมินผลแผนพัฒนาฯ ฉบับที่ ๑๒

## ร่างแผนพัฒนาเศรษฐกิจและสังคมแห่งชาติ ฉบับที่ ๑๓

(พ.ศ. ๒๕๖๖ - ๒๕๗๐)

การดำเนินงานเพื่อขับเคลื่อนการพัฒนาเศรษฐกิจและสังคมของประเทศก่อนที่จะมีการ ประกาศใช้ ยุทธศาสตร์ชาติ ๒๐ ปี (พ.ศ. ๒๕๖๑ - ๒๕๘๐) ได้อาศัยแผนพัฒนาเศรษฐกิจและสังคมแห่งชาติ เป็นแผนหลัก เป็นกรอบในการวางแผนปฏิบัติราชการและแผนในระดับปฏิบัติต่างรวมถึงการจัดทำคำขอ งบประมาณรายจ่าย ประจำปีให้มีความสอดคล้องเชื่อมโยงกัน แผนพัฒนาเศรษฐกิจและสังคมแห่งชาติในอดีตที่ผ่านมา จึงมีลักษณะ ครอบคลุมประเด็นการพัฒนาประเทศในทุกมิติอย่างรอบด้าน (Comprehensive Plan) เพื่อให้หน่วยงานภาครัฐทุกระดับสามารถเชื่อมโยงภารกิจและดำเนินการจัดทำแผนปฏิบัติราชการและคำขอ งบประมาณให้เชื่อมโยงสนับสนุน เป้าหมายของแผนฯ การพัฒนาประเทศภายใต้กรอบแผนพัฒนาฯ ที่ผ่านมา จึงให้ความสำคัญกับมิติการพัฒนา ประเทศทุกด้านอย่างเท่าเทียมและสมดุลกัน โดยจุดเน้นของแต่ละ ยุทธศาสตร์การพัฒนามุ่งเน้นการบรรลุ เป้าหมายของมิติการพัฒนาแต่ละด้านเป็นหลัก เพื่อมุ่งหมายให้การ บรรลุผลตามเป้าหมายของแผนพัฒนาแต่ละมิติใน ท้ายที่สุดจะบูรณาการผลรวมที่เกิดขึ้นและทำให้ประเทศ บรรลุเป้าหมายในภาพใหญ่ภายใต้แผนฯ ที่กำหนดขึ้นได้

เป้าหมายการพัฒนาประเทศ ในระยะของแผนพัฒนาฯ ฉบับที่ ๑๓ (พ.ศ. ๒๕๖๖ - ๒๕๗๐) สิ่งที่ต้องทำ เพื่อนำไปสู่ เป้าหมายดังกล่าว

๑. เศรษฐกิจมูลค่าสูงที่เป็นมิตรต่อสิ่งแวดล้อม โดยรายละเอียดขององค์ประกอบทั้ง ๔ ด้าน และหมุดหมาย มีดังนี้

หมุดหมายที่ ๑ ไทยเป็นประเทศชั้นนำ ด้านสินค้าเกษตร และเกษตรแปรรูปมูลค่าสูง

- มีการปรับโครงสร้างให้มีผลิตภาพและผลตอบแทนสูง
- เกษตรกรเข้าถึงช่องทางตลาดที่หลากหลาย
- มีโครงสร้างพื้นฐานและสิ่งอำนวยความสะดวก ที่เหมาะสม อาทิ แหล่งน้ำ และระบบโลจิสติกส์ -

เทคโนโลยีชีวภาพได้รับการวิจัยและพัฒนา อย่างต่อเนื่อง

หมุดหมายที่ ๒ ไทยเป็นจุดหมาย ของการท่องเที่ยวที่เน้น คุณค่าและความยั่งยืน

- มีภาพลักษณ์ในฐานะจุดหมายการท่องเที่ยวเน้นคุณค่า และความยั่งยืน
- มีจุดเด่นด้านการท่องเที่ยวรูปแบบเฉพาะ กิจกรรมหลากหลาย เพื่อดึงดูดนักท่องเที่ยว คุณภาพ
- รายได้จากการท่องเที่ยวกระจายสู่เมืองรอง ชุมชน และผู้ประกอบการรายย่อย

หมวดหมู่ที่ ๓ ไทยเป็นฐานการผลิต ยานยนต์ไฟฟ้าของอาเซียน

- มีการลงทุนพัฒนาเทคโนโลยีนวัตกรรม และทักษะแรงงาน อย่างต่อเนื่อง
- ปริมาณการใช้ยานยนต์ไฟฟ้าภายในประเทศเพิ่มขึ้น และมีสถานีอัดประจุไฟฟ้าที่เพียงพอ และครอบคลุม
- มีมาตรการช่วยเหลือผู้ได้รับผลกระทบและแผนรองรับการเปลี่ยนผ่านที่ชัดเจน

หมวดหมู่ที่ ๔ ไทยเป็นศูนย์กลางทางการแพทย์และสุขภาพมูลค่าสูง

- มีชื่อเสียงในการให้บริการทางการแพทย์ขั้นสูง โรคนเฉพาะทาง บริการความงาม และการส่งเสริมสุขภาพ
- ลงทุนวิจัยและพัฒนาองค์ความรู้และเทคโนโลยีขั้นสูง
- ระบบสาธารณสุขมีคุณภาพ สามารถจัดสรรทรัพยากรอย่างเพียงพอและเหมาะสม ต่อผู้รับบริการจากทั้งใน

และต่างประเทศ

หมวดหมู่ที่ ๕ ไทยเป็นประตูการค้า การลงทุนและจุดยุทธศาสตร์ทางโลจิสติกส์ที่สำคัญของภูมิภาค

- กฎระเบียบ กระบวนการนำเข้าส่งออก และข้อตกลงการค้าระหว่างประเทศ ส่งเสริม ศักยภาพ เอื้อต่อการดำเนินธุรกิจ และสามารถลดต้นทุนโลจิสติกส์

- โครงสร้างพื้นฐานเชื่อมโยงโครงข่ายเส้นทางคมนาคมขนส่งในอาเซียนไร้รอยต่อ ผู้ประกอบการมีศักยภาพการแข่งขันในระดับสากล

หมวดหมู่ที่ ๖ ไทยเป็นฐานการผลิต อิเล็กทรอนิกส์อัจฉริยะ และบริการดิจิทัลของอาเซียน

- เทคโนโลยีความรู้และนวัตกรรม ทั้งซอฟต์แวร์และดิจิทัลคอนเทนต์ได้รับการพัฒนาอย่าง ต่อเนื่อง
- มีโครงสร้างพื้นฐาน และปัจจัยแวดล้อมที่ส่งเสริมการประกอบธุรกิจด้านดิจิทัล
- มีระบบเฝ้าระวังและป้องกันการโจมตีทางไซเบอร์ประชาชนมีทักษะทางดิจิทัล

๒. สังคมแห่งโอกาสและความเสมอภาค

หมวดหมู่ที่ ๗ ไทยมีSMEs ที่เข้มแข็ง มีศักยภาพสูง และสามารถแข่งขันได้

- การแข่งขันเปิดกว้างและเป็นธรรม ลดความ เหลื่อมล้ำระหว่าง SMEs และธุรกิจขนาดใหญ่
- SMEs มีศักยภาพสูง สามารถพัฒนา และใช้เทคโนโลยีเพื่อเพิ่มประสิทธิภาพ
- SMEs มีบทบาทในภาคการส่งออก สามารถเชื่อมโยงกับ GVCs
- วิสาหกิจเพื่อสังคมขยายตัว และวิสาหกิจชุมชนมีศักยภาพ สามารถสร้างมูลค่าเพิ่ม

หมวดหมู่ที่ ๘ ไทยมีพื้นที่และเมืองหลัก ของภูมิภาคที่มีความเจริญ ทางเศรษฐกิจ ทันสมัยและน่าอยู่

- ความเหลื่อมล้ำเชิงพื้นที่ลดลง ทั้งในด้านเศรษฐกิจและบริการสาธารณะ มีการพัฒนา เศรษฐกิจตามศักยภาพพื้นที่ และเชื่อมโยงระหว่างเมืองและชนบท

- พื้นที่เศรษฐกิจ/เมืองหลักมีโครงสร้างพื้นฐาน ที่รองรับกิจกรรมทางเศรษฐกิจที่เป็นมิตรต่อ สิ่งแวดล้อม
- อปท. ชุมชน ภาคเอกชนในพื้นที่ มีศักยภาพและบทบาทในการพัฒนาพื้นที่และเมือง

หมวดหมู่ที่ ๙ ไทยมีความยากจนข้ามรุ่นลดลง และคนไทยทุกคน มีความคุ้มครองทางสังคม ที่เพียงพอ เหมาะสม

- คนจนข้ามรุ่นลดลง จากมาตรการช่วยเหลือ แบบมุ่งเป้า และฐานข้อมูลที่สามารถระบุคนจน และปัญหา
- นโยบายการเงินการคลังและกฎหมายส่งเสริม การกระจายรายได้
- ทุกกลุ่มคนสามารถเข้าถึงดิจิทัลได้อย่างทั่วถึง
- เด็กยากจนสามารถเข้าถึงการศึกษา ในระดับที่สูงกว่าการศึกษาภาคบังคับ
- ความคุ้มครองทางสังคมเพียงพอ เหมาะสม

### ๓. วิถีชีวิตที่ยั่งยืน

หมวดหมู่ที่ ๑๐ ไทยมีเศรษฐกิจหมุนเวียนและสังคมคาร์บอนต่ำ

- ขยะและน้ำเสียได้รับการจัดการที่ถูกต้องและหมุนเวียนกลับไปใช้ประโยชน์มากขึ้น
- พลังงานหมุนเวียนเป็นแหล่งพลังงานหลัก สำหรับการผลิตไฟฟ้าของประเทศ
- ผลิตภัณฑ์ที่มาจากวัสดุเหลือใช้และปล่อยคาร์บอน ในปริมาณต่ำได้รับการสนับสนุน ทั้งใน ด้านการพัฒนา นวัตกรรมการผลิต และการจูงใจผู้บริโภค

หมวดหมู่ที่ ๑๑ ไทยสามารถลดความเสี่ยง และผลกระทบจาก ภัยธรรมชาติและการเปลี่ยนแปลง สภาพภูมิอากาศ

- พื้นที่ที่มีความเสี่ยงภัยสูงได้รับการจัดการให้มีความเสี่ยงที่ลดลง
- ป่าและพื้นที่ชุ่มน้ำได้รับการอนุรักษ์
- ระบบการจัดการภัยในทุกระดับได้รับการปรับปรุง ให้มีประสิทธิภาพและศักยภาพที่สูงขึ้น
- เป้าหมายการลดความเสี่ยงจากภัยธรรมชาติและสภาพภูมิอากาศเป็นส่วนหนึ่งของการ วางแผนพัฒนาพื้นที่
- ทุกภาคส่วนได้รับการพัฒนาขีดความสามารถในการรับมือกับภัยธรรมชาติ

### ๔. ปัจจัยสนับสนุนการพลิกโฉมประเทศ

หมวดหมู่ที่ ๑๒ ไทยมีกำลังคนสมรรถนะสูง มุ่งเรียนรู้อย่างต่อเนื่อง ตอบโจทย์การพัฒนาแห่งอนาคต

- ระบบการศึกษามีคุณภาพ สามารถพัฒนาทักษะสำคัญ และเอื้อต่อการสร้างสังคมแห่งการ เรียนรู้ตลอดชีวิต
- สถาบันอุดมศึกษาปรับบทบาท ให้สามารถพัฒนาทุนมนุษย์ในทุกช่วงวัย
- กลไกการพัฒนาฝีมือมีคุณภาพ ทันสมัย ได้มาตรฐาน
- นโยบายการจัดการกำลังคนภายใต้สังคมสูงวัยมีความชัดเจน และระบบฐานข้อมูล การจัดการกำลังคนมี

ประสิทธิภาพ

- สถาบันทางสังคมเอื้อต่อการพัฒนาทรัพยากรมนุษย์

หมวดหมู่ที่ ๑๓ ไทยมีภาครัฐที่มีสมรรถนะสูง

- ภาครัฐบูรณาการ เป็นเอกภาพ
- โครงสร้างภาครัฐมีความยืดหยุ่น และมีความยั่งยืนทางการคลัง
- การบริหารงานภาครัฐและการให้บริการสาธารณะปรับสู่รูปแบบดิจิทัลอย่างเต็มรูปแบบ
- กฎหมาย กฎระเบียบ และมาตรการภาครัฐทันสมัย สนับสนุนการพลิกโฉมประเทศ
- ทุกภาคส่วนมีส่วนร่วมในการพัฒนาและติดตามตรวจสอบการพัฒนาประเทศ

### ๑๓ หมวดหมู่ สู่เศรษฐกิจสร้างคุณค่า สังคมเดินหน้าอย่างยั่งยืน

หมวดหมู่ที่ ๑ เกษตรและเกษตรแปรรูปมูลค่าสูง

หมวดหมู่ที่ ๒ การท่องเที่ยวเน้นคุณค่า

หมวดหมู่ที่ ๓ ฐานการผลิตยานยนต์ไฟฟ้า

หมวดหมู่ที่ ๔ การแพทย์และสุขภาพแบบครบวงจร

หมวดหมู่ที่ ๕ ประตุการค้าการลงทุนและโลจิสติกส์

หมวดหมู่ที่ ๖ อิเล็กทรอนิกส์อัจฉริยะและบริการดิจิทัล

หมวดหมู่ที่ ๗ SMEs วิสาหกิจชุมชน และวิสาหกิจเพื่อสังคม เต็มโตอย่างต่อเนื่อง ยั่งยืน

หมวดหมู่ที่ ๘ พื้นที่และเมืองมีความเจริญ ทันสมัย และน่าอยู่

หมวดหมู่ที่ ๙ ความยากจนข้ามรุ่นลดลง และความคุ้มครองทางสังคมเพียงพอ เหมาะสม

หมวดหมู่ที่ ๑๐ เศรษฐกิจหมุนเวียน และสังคมคาร์บอนต่ำ

หมวดหมู่ที่ ๑๑ การลดความเสี่ยงจากภัยธรรมชาติและการเปลี่ยนแปลงสภาพภูมิอากาศ

หมายเหตุที่ ๑๒ กำลังคนที่มีสมรรถนะสูง ตอบโจทย์การพัฒนาแห่งอนาคต  
 หมายเหตุที่ ๑๓ ภาครัฐสมรรถนะสูง

### ๓ แผนพัฒนาภาค / แผนพัฒนากลุ่มจังหวัด / แผนพัฒนาจังหวัด

#### ๓.๑ แผนพัฒนาภาคใต้

ภาคใต้มีแหล่งท่องเที่ยวทางทะเลที่มีชื่อเสียงระดับโลก และแหล่งท่องเที่ยวที่มีศักยภาพสามารถ สร้างรายได้ให้กับภาคทั้งพื้นที่ตอนในและชายฝั่งทะเลทั้งสองด้าน รวมทั้งมีระบบนิเวศชายฝั่งที่เป็น แหล่งเพาะพันธุ์สัตว์น้ำตามธรรมชาติและเหมาะกับการเพาะเลี้ยงสัตว์น้ำชายฝั่ง ในขณะที่การผลิตภาคเกษตร ได้แก่ ยางพาราและปาล์มน้ำมันซึ่งเป็นแหล่งผลิตและแปรรูปที่สำคัญของประเทศยังเป็นแบบดั้งเดิม นอกจากนี้ ภาคใต้มีความได้เปรียบด้านสภาพที่ตั้งทางภูมิศาสตร์ที่อยู่ใกล้เส้นทางการค้าโลก สามารถเชื่อมโยง การพัฒนา กับพื้นที่ภาคอื่นๆ ของประเทศ รวมทั้งภูมิภาคเอเชียใต้และเอเชียตะวันออกเฉียงใต้ ดังนั้น การพัฒนาภาคใต้ควร พัฒนาการท่องเที่ยวให้เป็นมาตรฐานสากล เพื่อรักษาความมีชื่อเสียง ของแหล่งท่องเที่ยวระดับโลก พร้อมกับ พัฒนาแหล่งท่องเที่ยวที่มีศักยภาพให้เป็นที่รู้จักในระดับนานาชาติใช้เทคโนโลยีและนวัตกรรมในการผลิตและ แปรรูปภาคเกษตรควบคู่กับการอนุรักษ์ทรัพยากรธรรมชาติและสิ่งแวดล้อม รวมทั้งพัฒนาการเชื่อมโยงการค้า การลงทุน กับภูมิภาคต่างๆ ของโลก

เป้าหมายเชิงยุทธศาสตร์ “ภาคใต้เป็นเมืองท่องเที่ยวพักผ่อนตากอากาศระดับโลก เป็นศูนย์กลางผลิตภัณฑ์ ยางพาราและปาล์มน้ำมันของประเทศ และเมืองเศรษฐกิจเชื่อมโยงการค้าการลงทุน กับภูมิภาคอื่น ของโลก”

#### วัตถุประสงค์

๑. เพื่อพัฒนาการท่องเที่ยวของภาคใต้เป็นแหล่งท่องเที่ยวคุณภาพชั้นนำของโลก
๒. เพื่อพัฒนาอุตสาหกรรมการแปรรูปยางพารา และปาล์มน้ำมันแห่งใหม่ของภาคและ เป็นมิตรกับสิ่งแวดล้อม
๓. เพื่อพัฒนาสินค้าเกษตรและอุตสาหกรรมเกษตรตลอดห่วงโซ่คุณค่าและเป็นมิตร กับสิ่งแวดล้อม
๔. เพื่อพัฒนาโครงสร้างพื้นฐานสนับสนุนการท่องเที่ยว การพัฒนาเขตอุตสาหกรรม และการเชื่อมโยงการค้าโลก
๕. เพื่อพัฒนาพื้นที่เศรษฐกิจใหม่ที่ก่อให้เกิดการกระจายกิจกรรมทางเศรษฐกิจและ สร้างโอกาสในการสร้างรายได้ให้แก่ชุมชน

#### เป้าหมาย

๑. อัตราการเจริญเติบโตทางเศรษฐกิจของภาคใต้ขยายตัวเพิ่มขึ้น
๒. สัมประสิทธิ์ความไม่เสมอภาค (Gini Coefficient) ในการกระจายรายได้ภาคใต้ลดลง

## ยุทธศาสตร์การพัฒนา

### ยุทธศาสตร์ที่ ๑ พัฒนาการท่องเที่ยวของภาคให้เป็นแหล่งท่องเที่ยวคุณภาพชั้นนำของโลก แนวทางการพัฒนา

๑. ยกระดับมาตรฐานบริการ และส่งเสริมธุรกิจต่อเนื่องในแหล่งท่องเที่ยวที่มีชื่อเสียงของภาค เช่น ภูเก็ต สมุย พะงัน และหลีเป๊ะ เป็นต้น โดยคำนึงถึงความสามารถในการรองรับของพื้นที่ (Carrying Capacity) อย่างยั่งยืน ด้วยการพัฒนาระบบบริการพื้นฐานและสิ่งอำนวยความสะดวกที่เพียงพอ โดยคำนึงถึงมาตรฐานความปลอดภัยและปลอดภัยของสถานที่ท่องเที่ยว ยกกระดับมาตรฐานบริการการท่องเที่ยว ระบบ การป้องกันและรักษาความปลอดภัย นักท่องเที่ยว ควบคู่กับการส่งเสริมธุรกิจบริการต่อเนื่องกับการท่องเที่ยว อาทิ ธุรกิจโรงแรม ร้านอาหาร การผลิตและจำหน่ายสินค้าที่ระลึก และธุรกิจบริการด้านการแพทย์ เช่น ศูนย์บริการการแพทย์ฉุกเฉิน การแพทย์เฉพาะทาง เป็นต้น รวมทั้งประชาสัมพันธ์การท่องเที่ยวและ ส่งเสริมการตลาดสำหรับนักท่องเที่ยวต่างชาติระดับบน (High End)

๒. พัฒนาและสนับสนุนรูปแบบการท่องเที่ยวเรือสำราญ และการท่องเที่ยวเชิงอาหาร เพื่อการท่องเที่ยวของภาคไปสู่แหล่งท่องเที่ยวชั้นนำระดับโลก โดยการปรับปรุงพิธีตรวจคนเข้าเมือง ของผู้โดยสารเรือสำราญ การกำหนดมาตรฐานการรักษาความปลอดภัยและเตรียมความพร้อมรองรับ เหตุ ฉุกเฉิน และการพัฒนาบุคลากรรองรับ ธุรกิจเรือสำราญ สนับสนุนธุรกิจที่เกี่ยวข้องเนื่องกับการท่องเที่ยวเรือสำราญ และการท่องเที่ยวเชิงอาหาร การเชื่อมโยงกับแหล่งท่องเที่ยวอื่นที่มีศักยภาพ อาทิ การท่องเที่ยวเชิงวัฒนธรรม ท้องถิ่น เป็นต้น รวมทั้งประชาสัมพันธ์และการตลาดการท่องเที่ยววัฒนธรรมและอาหาร อาทิ Food Route และการประชุมสัมมนาด้านอาหาร เป็นต้น

๓. พัฒนาเมืองท่องเที่ยวหลัก (ภูเก็ต) ให้เป็นเมืองอัจฉริยะ (Smart City) และมีระบบขนส่งมวลชน (Monorail) เพื่ออำนวยความสะดวกในการให้บริการนักท่องเที่ยว โดยเร่งรัดพัฒนาระบบขนส่งมวลชน (Monorail) ในจังหวัดภูเก็ต การรักษาสภาพแวดล้อมและการใช้พลังงานทดแทนการพัฒนาระบบข้อมูลการ แจ้งเตือนแบบ real time อาทิ การจราจร ปริมาณน้ำ การเตือนภัยภัยพิบัติและการบูรณาการเชื่อมโยง CCTV การพัฒนาและเพิ่มประสิทธิภาพระบบการกำจัดขยะและน้ำเสีย

๔. พัฒนาแหล่งท่องเที่ยวบนบกบริเวณตอนในของภาคเชื่อมโยงกับแหล่งท่องเที่ยวทางทะเล ที่มีชื่อเสียง อาทิ เขื่อนรัชชประภา จังหวัดสุราษฎร์ธานี และอุทยานแห่งชาติเขาหลวงจังหวัดนครศรีธรรมราช และแหล่งท่องเที่ยวชายหาดให้เป็นแหล่งท่องเที่ยวแห่งใหม่และมีการเชื่อมโยงโครงข่ายท่องเที่ยวกับแหล่ง ท่องเที่ยวทางทะเลที่มีชื่อเสียง ทั้งด้านตะวันตกและตะวันออกของภาค และเขต The Royal Coast ของภาคกลาง โดยการพัฒนาและปรับปรุงระบบ สาธารณูปโภคให้เพียงพอ พัฒนาและปรับปรุงเส้นทางเข้าสู่แหล่งท่องเที่ยวให้ มีมาตรฐานและเชื่อมโยงกับแหล่งท่องเที่ยวอื่นๆ ส่งเสริมการมีส่วนร่วมขององค์กรปกครองส่วนท้องถิ่นในการ ดูแลและป้องกันปัญหาสิ่งแวดล้อมในแหล่งท่องเที่ยว สร้าง route เชื่อมโยงการท่องเที่ยวจัดกิจกรรมส่งเสริม การท่องเที่ยว และการประชาสัมพันธ์แหล่งท่องเที่ยวของภาค

๕. พัฒนารูปแบบการท่องเที่ยวให้มีความหลากหลายเพื่อสร้างมูลค่าเพิ่มให้กับการท่องเที่ยว ที่สำคัญของภาค อาทิ ท่องเที่ยวเชิงสุขภาพและสปา (ระนอง กระบี่ สตูล สุราษฎร์ธานี และพัทลุง) ท่องเที่ยว เชิงประวัติศาสตร์



และวัฒนธรรม (วัดพระมหาธาตุวรมหาวิหาร จังหวัดนครศรีธรรมราชเมืองเก่า จังหวัดสงขลา และตะกั่วป่า จังหวัดพังงา) และการท่องเที่ยวเชิงอนุรักษ์ (ผลักดัน Satun Geo Park ให้เป็นอุทยานธรณีโลก Global Geo Park) การท่องเที่ยวผจญภัย (พิทลุง นครศรีธรรมราช และสุราษฎร์ธานี) และการท่องเที่ยวเชิง กีฬา โดยการพัฒนา ปรับปรุงบูรณะแหล่งท่องเที่ยวและระบบสาธารณูปโภคที่มีมาตรฐานเหมาะสมตามชนิด ของแหล่งท่องเที่ยว พัฒนาระบบขนส่งสาธารณะที่มีความปลอดภัยเข้าสู่แหล่งท่องเที่ยว สร้างการมีส่วนร่วม ของชุมชนท้องถิ่นและองค์กรปกครองส่วนท้องถิ่นในการบริหารจัดการแหล่งท่องเที่ยว พัฒนาระบบป้องกัน และแก้ไขปัญหาสิ่งแวดล้อมในแหล่งท่องเที่ยว ประชาสัมพันธ์และการเข้าถึงข้อมูลด้านการท่องเที่ยวผ่านระบบ การสื่อสารสาธารณะทั้งในและนอกประเทศ

๖. ส่งเสริมการท่องเที่ยวชุมชนให้มีความเข้มแข็งและสอดคล้องกับศักยภาพของพื้นที่ โดยการพัฒนาแหล่งท่องเที่ยวชุมชนที่มีศักยภาพให้มีมาตรฐาน ส่งเสริมให้ชุมชนมีส่วนร่วมในการบริหารจัดการ การท่องเที่ยวของชุมชนยกระดับการให้บริการด้านการท่องเที่ยวที่มีมาตรฐานของชุมชน สร้างเครือข่าย การท่องเที่ยวชุมชนให้เชื่อมโยงกับผู้ประกอบการท่องเที่ยวรายใหญ่ ตลอดจนสนับสนุนการพัฒนาเพื่อยกระดับ คุณภาพสินค้า OTOP และสินค้าที่ระลึก เพื่อสนับสนุนการท่องเที่ยวชุมชน และเพื่อเป็นแหล่งสร้างงานและ กระจายรายได้สู่ท้องถิ่นและชุมชน รวมทั้งการประชาสัมพันธ์การท่องเที่ยวชุมชนผ่านช่องทางที่หลากหลาย โดยเฉพาะสื่อออนไลน์ (เว็บไซต์และแอปพลิเคชันต่างๆ)

## ยุทธศาสตร์ที่ ๒ พัฒนาอุตสาหกรรมการแปรรูปยางพาราและปาล์มน้ำมันแห่งใหม่ ของประเทศ

### แนวทางการพัฒนา

๑. พัฒนาเขตอุตสาหกรรมแปรรูปยางพาราขนาดใหญ่-สะเดา ที่ครบวงจรและเป็นมิตรกับ สิ่งแวดล้อม โดยเชื่อมโยงกับการพัฒนาเขตเศรษฐกิจพิเศษชายแดนและนิคมอุตสาหกรรมยาง (Rubber City โดยการส่งเสริมการลงทุนอุตสาหกรรมยางพารา การขยายผลงานวิจัยด้านเทคโนโลยีและนวัตกรรมสู่การผลิต ผลิตภัณฑ์ยางพาราปลายน้ำที่มีมูลค่าสูง เช่น การใช้ยางพาราเป็นวัตถุดิบสำหรับผลิตภัณฑ์ที่ใช้ในงานวิศวกรรม หรือใช้ในอุตสาหกรรม (แผ่นยางปูพื้น ยางรองหมอนรองรถไฟ และยางรองคอสะพาน) และวัสดุทางการแพทย์ (วัสดุจัดฟัน และสายน้ำเกลือ) ตลอดจนส่งเสริมการผลิตเฟอร์นิเจอร์จากไม้ยางที่มีการออกแบบที่ทันสมัย เพื่อสร้างมูลค่าเพิ่มให้กับอุตสาหกรรมของภาคและเป็นฐานเศรษฐกิจที่สร้างรายได้ที่ยั่งยืน พัฒนาระบบ ตลาดยางพารา (ตลาดท้องถิ่น ตลาดกลางยางพารา และตลาดซื้อขายล่วงหน้า) ให้มีความเข้มแข็งและมีระบบ การบริหารจัดการได้อย่างมีประสิทธิภาพ เพื่อสามารถใช้เป็นตลาดอ้างอิงที่นำเชื่อถือของผู้ซื้อ-ขายยางของ ประเทศและตลาดโลก

๒. พัฒนาเขตอุตสาหกรรมโอเลโอเคมีคอลแบบครบวงจรในจังหวัดกระบี่ สุราษฎร์ธานี และชุมพร เพื่อให้เป็นอุตสาหกรรมใหม่ของภาค และสร้างมูลค่าเพิ่มให้กับน้ำมันปาล์ม รวมทั้งส่งเสริมการผลิต และจัดจำหน่ายผลิตภัณฑ์จากอุตสาหกรรมโอเลโอเคมีคอลในตลาดต่างประเทศ และพัฒนาความร่วมมือใน การกำหนดมาตรฐานกลาง คุณภาพผลผลิตปาล์มน้ำมันของอาเซียน และกลไกความร่วมมือระหว่างประเทศ เพื่อนบ้าน (มาเลเซีย อินโดนีเซีย ไทย) ในฐานะผู้ผลิตน้ำมันปาล์มรายใหญ่ของโลกในการกำหนดมาตรฐาน ราคา น้ำมันปาล์มเพื่อเพิ่มอำนาจการต่อรองในตลาดโลกและสร้างเสถียรภาพด้านราคา

๓. พัฒนาและสนับสนุนการใช้เทคโนโลยีชีวภาพและนวัตกรรมในการผลิตภาคเกษตร เพื่อเพิ่มประสิทธิภาพการผลิต และพัฒนาคุณภาพผลผลิตให้กับยางพาราและปาล์มน้ำมัน รองรับการพัฒนา อุตสาหกรรมแปรรูปการเกษตรในอนาคต รวมทั้งการแปรรูปผลิตภัณฑ์ใหม่ๆ อาทิ เครื่องสำอาง ยาสมุนไพร เวชสำอาง ผลิตภัณฑ์อาหาร เป็นต้น รวมทั้งการประชาสัมพันธ์และทำการตลาดผลิตภัณฑ์ใหม่ เพื่อเพิ่ม ช่องทางการจำหน่ายยางพาราได้มากขึ้น

ยุทธศาสตร์ที่ ๓ พัฒนาการผลิตสินค้าเกษตรหลักของภาคและสร้างความเข้มแข็ง สถาบันเกษตรกร

#### แนวทางการพัฒนา

๑. ยกระดับการผลิตสินค้าเกษตรที่เป็นอัตลักษณ์ที่เหมาะสมกับศักยภาพพื้นที่ของภาค เช่น ข้าว (ข้าวสังข์หยด ข้าวหอมกระดังงา ข้าวเล็บนก) ไม้ผล (กล้วยหอมทอง มะพร้าวทุเรียน มังคุด ส้มโอ) และปศุสัตว์ (โคขุนศรีวิชัย) เพื่อให้เป็นสินค้ามูลค่าสูงและได้มาตรฐานส่งออก โดยการส่งเสริมและสนับสนุน การใช้เทคโนโลยีเข้ามาช่วยในการปรับปรุงการปลูกพืช การบำรุงรักษา การเก็บเกี่ยว และการแปรรูปเพื่อสร้าง มูลค่าเพิ่ม รวมทั้ง ส่งเสริมการทำเกษตรแปลงใหญ่ในพื้นที่ที่เหมาะสม (zoning) ส่งเสริมการประกอบธุรกิจ ออนไลน์ผ่านเครือข่ายการสื่อสารสาธารณะ และเพิ่มช่องทางตลาดในกลุ่มตลาดเฉพาะ (Niche Market)

๒. ยกระดับอุตสาหกรรมการเพาะเลี้ยงกุ้งและสัตว์น้ำชายฝั่งและการทำอุตสาหกรรมประมง ทะเลที่ได้มาตรฐานสากล โดยส่งเสริมให้มีการเพาะเลี้ยงที่เป็นมิตรกับสิ่งแวดล้อมการพัฒนากระบวนการผลิตที่มีประสิทธิภาพ และมีการบริหารจัดการที่ได้มาตรฐานสุขอนามัยและเป็นไปตามกฎกติกาสากล การส่งเสริมการ จัดระเบียบเรือประมงเข้าสู่ระบบการควบคุมได้อย่างถูกต้องต้องมีมาตรการควบคุมและเฝ้าระวังการประมง IUU ที่มีประสิทธิภาพขึ้นไปจนถึงการพัฒนาระบบการตรวจสอบย้อนกลับ (Traceability) ของสินค้าประมง รวมทั้งส่งเสริมการแปรรูปผลิตภัณฑ์อาหารทะเลที่หลากหลาย ในพื้นที่จังหวัดสุราษฎร์ธานี นครศรีธรรมราช สงขลา และชุมพร

๓. ส่งเสริมการทำเกษตรแบบผสมผสาน เพื่อสร้างความสามารถในการพึ่งพาตนเองและ ความมั่นคงทางด้านรายได้ให้กับเกษตรกรรายย่อย สามารถใช้ทรัพยากรและปัจจัยการผลิตอย่างคุ้มค่า โดยเฉพาะการทำเกษตรและเลี้ยงสัตว์ผสมผสานร่วมกับการปลูกยางพาราปาล์มน้ำมันและไม้ผล หรือพื้นที่ปลูก ยางพาราและปาล์มน้ำมันที่ไม่เหมาะสมให้ผลผลิตต่ำ ส่งเสริมการปลูกพืชพันธุ์ดี (ไม้ผล และพืชผักรวมทั้งพืช เศรษฐกิจอื่น) ที่คำนึงถึงความสอดคล้องกับความต้องการของตลาด โดยการเพิ่มคุณภาพการเกษตรให้ได้ มาตรฐานเกษตรอินทรีย์ พัฒนาแหล่งน้ำเพื่อสนับสนุนการทำเกษตรผสมผสาน

๔. ส่งเสริมให้มีการใช้เทคโนโลยีและนวัตกรรมในการผลิตและบริหารจัดการฟาร์มอย่างเป็น ระบบ โดยเฉพาะในกลุ่มเกษตรกรรุ่นใหม่เพื่อพัฒนาไปสู่การเป็นเกษตรกรมืออาชีพ (Smart Farmer) โดยสนับสนุนการรวมกลุ่มเกษตรกร การสร้างและพัฒนาความเข้มแข็งขององค์กร/สถาบันเกษตรกรและพัฒนา เครือข่ายวิสาหกิจชุมชนหรือสหกรณ์การเกษตร ส่งเสริมการใช้เทคโนโลยีและนวัตกรรมในการผลิตและบริหาร จัดการฟาร์มอย่างเป็นระบบรวมทั้งสนับสนุนการเข้าถึงแหล่งความรู้และแหล่งเงินทุนที่เป็นธรรมและทั่วถึง ยกย่องระดับสินค้าและ

ผู้ประกอบการให้มีความสามารถในการแข่งขัน เชื่อมโยงเครือข่ายในรูปแบบคลัสเตอร์ สร้างความเชื่อมโยงธุรกิจชุมชน และ SME ส่งเสริมการพัฒนาธุรกิจ Start up และส่งเสริมการพัฒนา ตามแนวทางประชารัฐ

๕. วางระบบป้องกันและแก้ไขปัญหาความเสื่อมโทรมของทรัพยากรธรรมชาติและสิ่งแวดล้อม ที่เป็นฐานปัจจัยการผลิตทางการเกษตรของภาค เพื่อรักษาสมดุลของระบบนิเวศให้เกิดความยั่งยืนอาทิ พื้นที่ ป่าที่เป็นแหล่งต้นน้ำ ดิน แหล่งน้ำ ชายฝั่ง รวมทั้งพื้นที่ป่าชายเลน ซึ่งเป็นแหล่งที่อยู่อาศัยและอนุบาลสัตว์น้ำ ว่ายอ่อน โดยอาศัยความร่วมมือของชุมชนในการป้องกันอนุรักษ์และฟื้นฟูทรัพยากรธรรมชาติรวมทั้งการวาง ระบบป้องกันและแก้ไขปัญหา อุทกภัยในพื้นที่ที่เกิดน้ำท่วมซ้ำซาก อาทิ พัทลุง และนครศรีธรรมราช

ยุทธศาสตร์ที่ ๕ พัฒนาโครงสร้างพื้นฐานสนับสนุนการท่องเที่ยว การพัฒนาเขต อุตสาหกรรมและการเชื่อมโยงการค้าโลก

#### แนวทางการพัฒนา

๑. พัฒนาโครงข่ายคมนาคมขนส่งเชื่อมโยงการพัฒนาแหล่งท่องเที่ยวชั้นนำแห่งใหม่กับแหล่ง ท่องเที่ยวที่มีชื่อเสียง โดยพัฒนาถนนเลียบชายฝั่งทะเลอ่าวไทยสายชุมพร-สุราษฎร์ธานี-นครศรีธรรมราช- สงขลา เชื่อมโยงกับสาย The Royal Coast ของภาคกลาง พัฒนาเส้นทางรถไฟเพื่อสนับสนุนการท่องเที่ยว เชื่อมโยงฝั่งอันดามันและอ่าวไทย อาทิ สายท่าหนุ่น-พังงา-พุนพิน-ดอนสัก สายระนอง-ชุมพร และพัฒนา เส้นทางรถไฟเชื่อมโยงพื้นที่ตอนเหนือ-ใต้ของฝั่งอันดามัน และสายระนอง-พังงา-กระบี่-ตรัง ควบคู่กับการ พัฒนาเมืองภูเก็ต เมืองหาดใหญ่ รวมทั้งเมือง ศูนย์กลางเศรษฐกิจของภาคให้เป็นเมืองนำอยู่สามารถรองรับการ ขยายตัวทางเศรษฐกิจและการท่องเที่ยว

๒. พัฒนาและสนับสนุนท่าเรือสำราญในจังหวัดภูเก็ต ให้เป็นท่าเรือหลัก (Homeport) ของโลก รวมทั้งพัฒนาท่าเรือแวะพัก (Port of Call) และท่าเรือมารีน่าให้มีมาตรฐานในแหล่งท่องเที่ยวทาง ทะเลที่มีศักยภาพของภาค (กระบี่ พังงา และสมุย)

๓. พัฒนาระบบโครงสร้างพื้นฐานสนับสนุนการพัฒนาเขตอุตสาหกรรมแปรรูปยางพารา หาดใหญ่-สะเดา โดยเร่งรัดการพัฒนาโครงข่ายรถไฟ อาทิ รถไฟฟ้าหาดใหญ่-ปาดังเบซาร์ รถไฟทางคู่ชุมพรสุราษฎร์ธานี-หาดใหญ่-สงขลา พัฒนาทางหลวงพิเศษ (Motorway) หาดใหญ่-ด่านพรมแดนสะเดาพัฒนาศูนย์ กระจายสินค้าทุ่งสงเป็น ศูนย์กลางการเชื่อมโยงการขนส่งระบบราง รวมทั้งพัฒนาเมืองรอบสถานีขนส่งระบบ รางในเมืองทุ่งสงและเมืองสะเดา (ปาดังเบซาร์) ตลอดจนพัฒนาท่าเรือสงขลาแห่งที่ ๒ เพื่อรองรับการขนส่ง สินค้าเชื่อมโยงกับท่าเรือชายฝั่งและท่าเรือหลักทั้งภายในและต่างประเทศ

๔. พัฒนาโครงสร้างพื้นฐานเชื่อมโยงภาคใต้กับเส้นทางการค้าโลก โดยการพัฒนาและ ปรับปรุงท่าเรือที่มีอยู่ในปัจจุบันให้สามารถใช้ประโยชน์ได้อย่างเต็มศักยภาพ พัฒนาและปรับปรุงสนามบิน นานาชาติและสนามบิน ภายในประเทศ พัฒนาโครงข่ายรถไฟเชื่อมโยงท่าเรือสงขลา ๒ -หาดใหญ่-ปาดังเบซาร์- บัตเตอร์เวอร์ธ (รัฐปีนัง มาเลเซีย) รวมทั้งพัฒนาโครงข่ายถนนสายหลักเป็น ๔ ช่องจราจร และการพัฒนา โครงข่ายถนนสายรองให้เชื่อมโยงกับถนนสายหลักเพื่อสนับสนุนการขนส่งและกระจายสินค้าจากพื้นที่ตอนในสู่ พื้นที่หลักได้อย่างมีประสิทธิภาพ

รวมทั้งการพัฒนาาระบบส่งน้ำดิบ โดยการพัฒนาาระบบโครงข่ายท่อส่งน้ำ ระบบจำหน่ายน้ำและการเพิ่มประสิทธิภาพระบบส่งน้ำให้เพียงพอเพื่อสนับสนุนปริมาณความต้องการใช้น้ำที่ เพิ่มขึ้นและลดผลกระทบจากปัญหาขาดแคลนน้ำในช่วงฤดูแล้ง

ยุทธศาสตร์ที่ ๕ อนุรักษ์ ฟื้นฟู และบริหารจัดการทรัพยากรธรรมชาติและ สิ่งแวดล้อม อย่างเป็นระบบ เพื่อเป็นฐานการพัฒนาที่ยั่งยืน

#### แนวทางการพัฒนา

๑. เพิ่มประสิทธิภาพการจัดการฐานทรัพยากรให้มีความอุดมสมบูรณ์ โดยเฉพาะทรัพยากรดิน น้ำ ป่าไม้ ประมง และชายฝั่ง เพื่อเป็นปัจจัยการผลิตที่มีประสิทธิภาพ โดยการอนุรักษ์และฟื้นฟูทรัพยากร โดยอาศัยความร่วมมือของชุมชน ส่งเสริมการปลูกป่าชุมชน ป่าชายเลน การปลูกไม้เศรษฐกิจ การรักษาระบบ นิเวศทางทะเล อนุรักษ์ฟื้นฟูสัตว์น้ำบริเวณป่าชายเลน และการป้องกันการกัดเซาะชายฝั่ง โดยใช้เทคโนโลยี และรูปแบบที่เหมาะสมกับแต่ละสภาพพื้นที่ และการจัดระเบียบและกำหนดกิจกรรมทางเศรษฐกิจและสิ่งปลูก สร้างบริเวณพื้นที่ชายฝั่งทะเล เพื่อลดผลกระทบต่อการกัดเซาะบริเวณชายฝั่ง รวมทั้งจัดการฐานข้อมูลเพื่อการ วางแผนทางเกษตรที่เหมาะสม และระบบข้อมูลสารสนเทศเพื่อเฝ้าระวังและ ติดตามสถานการณ์ด้าน ทรัพยากรธรรมชาติและสิ่งแวดล้อม

๒. วางระบบป้องกันและแก้ไขปัญหาการบริหารจัดการน้ำอย่างเป็นระบบ โดยนำเทคโนโลยี มาใช้ในการจัดทำระบบการจัดการน้ำเชิงลุ่มน้ำที่ทันสมัย จัดทำข้อมูลสารสนเทศด้านน้ำเพื่อแก้ไข ปัญหาภัย แล้งและอุทกภัยในพื้นที่ที่เกิดน้ำท่วมซ้ำซาก อาทิ พัทลุง และนครศรีธรรมราชรวมทั้งจัดหาเงินเพื่อชุมชนชนบท และน้ำ เพื่อการบริโภค อุปโภคและการเกษตรที่เพียงพอ ตลอดจนการพัฒนาาระบบสำรองและกักเก็บน้ำ และ ระบบส่งน้ำดิบ โดยการพัฒนา ระบบโครงข่ายท่อส่งน้ำ ระบบจำหน่ายน้ำ และการเพิ่มประสิทธิภาพระบบส่งน้ำ ให้เพียงพอ เพื่อสนับสนุนปริมาณ ความต้องการใช้น้ำที่เพิ่มขึ้นในเขตเมือง เพื่อการอยู่อาศัย พาณิชยกรรม และบริการและลดผลกระทบจากปัญหาขาดแคลน น้ำในช่วงฤดูแล้ง

๓. ส่งเสริมการใช้พลังงานทดแทนและเพิ่มประสิทธิภาพการใช้พลังงาน เพื่อสร้างความมั่นคง ด้านพลังงาน โดยส่งเสริมการใช้พลังงานจากธรรมชาติ อาทิ ลม แสงแดด ชีวมวล (จากวัสดุ เหลือใช้ทาง การเกษตร) และส่งเสริม ให้เอกชนเข้ามาร่วมลงทุนในสาขาพลังงาน โดยใช้รูปแบบการร่วมลงทุนระหว่าง ภาครัฐและเอกชน (Public Private Partnership: PPP) รวมทั้งส่งเสริมให้ภาคประชาชนเข้ามามีส่วนร่วมใน การดำเนินงาน และส่งเสริมการใช้เทคโนโลยี การผลิตที่ประหยัดพลังงานให้กับผู้ประกอบการ การให้ความรู้ กับประชาชนในการใช้พลังงานอย่างมีประสิทธิภาพ

๔. บริหารจัดการและแก้ไขปัญหาสิ่งแวดล้อมอย่างเป็นระบบ โดยการลงทุน ในโครงสร้าง พื้นฐานด้านการ จัดการมลพิษ อาทิ ระบบรวบรวมและบำบัดน้ำเสีย และระบบกำจัดขยะมูลฝอยที่เหมาะสม การให้ความรู้การจัดการ ขยะตั้งแต่ต้นทางจนถึงปลายทาง ควบคู่กับการสร้างจิตสำนึกให้กับประชาชนทุกวัย ทั้งในและนอกระบบการศึกษา รมรงค์การบริโภคที่เป็นมิตรกับสิ่งแวดล้อมเพื่อลดปริมาณการเกิดของเสีย ส่งเสริม และเข้มงวดการดำเนินมาตรการ ๓ R (Reduce Reuse Recycle) ทั้งในระดับท้องถิ่น และชุมชน ส่งเสริมระบบบริหารจัดการสิ่งแวดล้อมที่ปลายทาง อย่างเหมาะสม เช่น การใช้ระบบฝังกลบที่ถูกต้องหลักวิชาการ การแปลงขยะเป็นพลังงาน เป็นต้น สนับสนุนการนำ

เทคโนโลยีมาใช้ในการควบคุมและแก้ไขปัญหา สิ่งแวดล้อม และสนับสนุนท้องถิ่นและชุมชนในการจัดการสิ่งแวดล้อม ด้วยมาตรการจูงใจ ทั้งมาตรการทางภาษี และมาตรการสนับสนุนงบประมาณ

## ยุทธศาสตร์ที่ ๖ พัฒนาพื้นที่ระเบียงเศรษฐกิจภาคใต้อย่างยั่งยืน

### แนวทางการพัฒนา

๑. พัฒนาประตูการค้าฝั่งตะวันตก (Western Gateway) โดยการเพิ่มประสิทธิภาพ โครงสร้างพื้นฐานการขนส่งและระบบโลจิสติกส์ที่มีในปัจจุบันและพัฒนาเพิ่มเติมเพื่อเชื่อมโยงฝั่งอ่าวไทยฝั่งอันดามัน-ประเทศแถบเอเชียใต้ ให้สามารถเดินทางและขนส่งสินค้าผ่านเส้นทางประตูเศรษฐกิจ ด้านตะวันตกของ ประเทศไทยได้อย่างต่อเนื่องไร้รอยต่อ ส่งเสริมระบบการขนส่งและโลจิสติกส์ให้ได้มาตรฐานสากล และศึกษา ความเชื่อมโยงทางเศรษฐกิจทั้งด้านการผลิต การค้า การลงทุน โดยให้ความสำคัญกับการพัฒนาท่าเรือจังหวัด ระนอง และการเชื่อมโยงเส้นทางรถไฟระหว่างชุมพร-ระนอง ที่จะสนับสนุนให้เกิดการใช้ประโยชน์จากท่าเรือ ระนองให้เป็น Western Gateway

๒. พัฒนาประตูการท่องเที่ยวอ่าวไทยและอันดามัน (Royal Coast & Andaman Route) โดยพัฒนาการท่องเที่ยวเชื่อมโยงฝั่งอ่าวไทยและอันดามันตามแนวประจวบคีรีขันธ์-ชุมพร-ระนองเมียนมา ควบคู่กับการพัฒนาเส้นทางท่องเที่ยวและสนับสนุนกิจกรรมกระตุ้นการท่องเที่ยวเชื่อมโยง ทั้งสองฝั่งทะเล รวมทั้งการพัฒนาโครงการขายนาคมนาคมทั้งทางบกและทางอากาศ และสิ่งอำนวยความสะดวกด้านการท่องเที่ยว มุ่งเน้นรูปแบบการท่องเที่ยวเชิงนิเวศที่มีคุณภาพและมาตรฐานเชื่อมโยงแหล่งท่องเที่ยว ชายฝั่งทะเลของ จังหวัดชุมพรกับ Royal Coast และเชื่อมโยงเส้นทางท่องเที่ยวสู่แหล่งน้ำแร่และเกาะต่าง ๆ ของจังหวัด ระนองและประเทศเมียนมา

๓. พัฒนาอุตสาหกรรมฐานชีวภาพและการแปรรูปการเกษตรมูลค่าสูง (Bio-Based & Processed Agricultural Products) โดยสนับสนุนการนำเทคโนโลยีสมัยใหม่มาใช้ในการผลิต ส่งเสริม การวิจัย และพัฒนา เพื่อสร้างมูลค่าเพิ่มให้กับสินค้าทางการเกษตร โดยเน้นการวิจัยและพัฒนาเพื่อต่อยอดจาก การผลิตน้ำมันปาล์มในจังหวัด สุราษฎร์ธานี นครศรีธรรมราช และจังหวัดใกล้เคียง (กระบี่ และชุมพร) ไปสู่ ผลิตภัณฑ์ที่มีมูลค่าสูงขึ้น อาทิ Phase Change Material (PCM) และ Nutritional Foods พัฒนาต่อยอด อุตสาหกรรมยางพาราและการแปรรูปอาหาร และพืชเศรษฐกิจสำคัญอื่นๆ ผ่านการสร้างความร่วมมือระหว่าง ภาคเอกชนและสถาบันการศึกษากำหนดเขตพื้นที่ และสิทธิประโยชน์สำหรับการพัฒนาอุตสาหกรรม ฐานชีวภาพที่ชัดเจน เพื่อดึงดูดการลงทุนของภาคเอกชน ส่งเสริม การพัฒนาบุคลากรด้านวิทยาศาสตร์ และเทคโนโลยี

๔. การอนุรักษ์ทรัพยากรธรรมชาติ การส่งเสริมวัฒนธรรม และการพัฒนาเมืองน่าอยู่ (Green Culture & Livable Cities) ในพื้นที่จังหวัดชุมพร ระนอง สุราษฎร์ธานี และนครศรีธรรมราช โดยเน้น กรอบการเป็นเมืองที่มีความน่าอยู่สำหรับคนทุกกลุ่ม และยังคงรักษาอัตลักษณ์ของพื้นที่ รวมทั้งอนุรักษ์ และฟื้นฟูทรัพยากรธรรมชาติทางทะเล ป่าไม้ และป่าชายเลน เพื่อให้เกิดการพัฒนาที่ยั่งยืน อนุรักษ์และ ส่งเสริม วัฒนธรรมและภูมิปัญญาท้องถิ่น เพิ่มบทบาทการมีส่วนร่วมของชุมชนในการบริหารจัดการและพัฒนา แหล่งการเรียนรู้และ การท่องเที่ยววิถีชุมชน และพัฒนาเมืองน่าอยู่สำหรับคนทุกกลุ่มในสังคม และเอื้อต่อการ ขยายตัวทางเศรษฐกิจและสังคม โดยกำหนดการพัฒนาเมืองระนองให้เป็น Smart Living City ที่มีการวางผังเมือง และระบบสาธารณูปโภคสาธารณูปการที่ทันสมัย

### ๓.๒ แผนพัฒนาของกลุ่มจังหวัดภาคใต้ฝั่งอ่าวไทย (พ.ศ.๒๕๖๑-๒๕๖๕)

#### เป้าหมายการพัฒนาของกลุ่มจังหวัดภาคใต้ฝั่งอ่าวไทย

“ศูนย์กลางการเกษตร การค้า การลงทุน การท่องเที่ยวนานาชาติ โลจิสติกส์ที่สมบูรณ์ สิ่งแวดล้อม

ยั่งยืน และสังคมคุณภาพ”

ศูนย์กลางการเกษตร	หมายถึง เป็นศูนย์กลางด้านการเกษตร อุตสาหกรรมเกษตรที่เกี่ยวข้อง ที่กลุ่มจังหวัดมีศักยภาพ เช่น ยางพารา ปาล์มน้ำมัน ข้าว ไม้ผล สมุนไพร การประมง ปศุสัตว์ ทั้งด้านการผลิต แปรรูป การตลาด เพื่อสร้าง มูลค่าเพิ่มทางเศรษฐกิจ รวมถึงการส่งเสริมการปลูกไม้เศรษฐกิจ และการพัฒนาบุคลากรด้านการเกษตร
การค้า การลงทุน	หมายถึง เป็นศูนย์กลางการค้า การลงทุน ด้านการบริหารจัดการ การตลาดในสินค้า และบริการอย่างครบวงจรที่เชื่อมโยงการค้า การลงทุน ระหว่างประเทศ
ศูนย์กลางการท่องเที่ยวนานาชาติ	หมายถึง การมีความโดดเด่นสถานที่ท่องเที่ยว สถานที่ท่องเที่ยวระดับ นานาชาติ และความหลากหลายของรูปแบบการท่องเที่ยว
โลจิสติกส์ที่สมบูรณ์	หมายถึง การมีระบบคมนาคมที่เชื่อมโยงทั้งทางบก ทางอากาศ และทางน้ำ และการพัฒนาระบบเครือข่าย การสื่อสาร สารสนเทศ และพลังงาน เพื่อเป็นปัจจัยพื้นฐานที่สนับสนุน การพัฒนาด้านต่าง ๆ ของกลุ่มจังหวัดได้อย่างมีประสิทธิภาพ
สิ่งแวดล้อมยั่งยืน	หมายถึง การพัฒนาในทุกด้านของกลุ่มจังหวัด จะต้องไม่สร้างปัญหาต่อ ทรัพยากรธรรมชาติสิ่งแวดล้อม รวมทั้งต้องมียุทธศาสตร์การพัฒนา การอนุรักษ์ ป่าไม้ เพื่อป้องกัน และการแก้ไขปัญหาทรัพยากรธรรมชาติ สิ่งแวดล้อม และภัยพิบัติทางธรรมชาติที่มีอยู่
สังคมคุณภาพ	หมายถึง การดำเนินภารกิจของกลุ่มจังหวัดภาคใต้ฝั่งอ่าวไทยในประเด็น ยุทธศาสตร์ต่างๆ โดยน้อมนำหลักปรัชญาของเศรษฐกิจพอเพียงเป็น แนวทาง และคงอัตลักษณ์ของความเป็นไทย ความเป็นวัฒนธรรมท้องถิ่น รวมถึงพฤติกรรม เพื่อมุ่งสู่การเป็นสังคมคุณภาพ ประชาชนมีคุณภาพ ชีวิตที่ดี

#### เป้าประสงค์รวม

๑. กลุ่มจังหวัดเป็นศูนย์กลาง การผลิตและแปรรูป ยางพารา ปาล์มน้ำมัน ข้าว ไม้ผล สมุนไพร การเพาะเลี้ยงสัตว์น้ำเศรษฐกิจ และการเลี้ยงสัตว์เศรษฐกิจที่มีความโดดเด่นในพื้นที่

๒. กลุ่มจังหวัดมีมูลค่าการค้า การลงทุนที่เพิ่มขึ้น

๓. กลุ่มจังหวัดเป็นสถานที่ท่องเที่ยวที่น่าสนใจที่มีคุณภาพ และมีความหลากหลายของรูปแบบ การท่องเที่ยว

๔. มีระบบโครงสร้างพื้นฐาน และระบบโลจิสติกส์ที่มีศักยภาพในการรองรับการพัฒนาในด้าน ต่าง ๆ ของกลุ่มจังหวัด

๕. กลุ่มจังหวัดมีทรัพยากรธรรมชาติที่สมบูรณ์ มีสิ่งแวดล้อม ประชาชนมีคุณภาพชีวิต และสภาพสังคมที่ดี

### ตัวชี้วัดความสำเร็จตามเป้าหมายการพัฒนากลุ่มจังหวัด

#### ๑ เป้าประสงค์รวม ตัวชี้วัดและค่าเป้าหมาย

เป้าประสงค์รวม	ตัวชี้วัด/เป้าหมายรวม ๕ ปี	ข้อมูลค่าฐาน	ค่าเป้าหมายรวมรายปี				
			๒๕๖๑	๒๕๖๒	๒๕๖๓	๒๕๖๔	๒๕๖๕
๑. กลุ่มจังหวัดเป็นศูนย์กลาง การผลิต และแปรรูปยางพารา ปาล์มน้ำมัน ข้าว ไม้ผล สมุนไพร การเพาะเลี้ยงสัตว์น้ำ เศรษฐกิจ และการเลี้ยงสัตว์เศรษฐกิจที่มีความโดดเด่นในพื้นที่	-ผลิตภัณฑ์มวลรวมกลุ่มจังหวัดที่แท้จริง (GPP) ภาคเกษตรกรรมเพิ่มขึ้น ๒ % จากค่าฐาน	๘๗,๘๐๓ ล้านบาท (ค่าเฉลี่ย ๕๓-๕๗)		๑.๐ %	๑.๕ %	๑.๘ %	๒ %
	ผลิตภัณฑ์มวลรวมกลุ่มจังหวัดที่แท้จริง (GPP)สาขาอุตสาหกรรมเพิ่มขึ้น ๖ % จากค่าฐาน	๖๐,๖๑๓ ล้านบาท (ค่าเฉลี่ย ๕๓-๕๗)	๓ %	๔ %	๕ %	๖ %	๖ %
๒. กลุ่มจังหวัดมีมูลค่าการค้าการลงทุนที่เพิ่มขึ้น	ผลิตภัณฑ์มวลรวมกลุ่มจังหวัดที่แท้จริง (GPP)การค้า การลงทุนเพิ่มขึ้น ๒% จากค่าฐาน	๔๐๑,๘๐๓ ล้านบาท (ค่าเฉลี่ย ๕๓-๕๗)	๐.๕ %	๑.๐ %	๑.๕ %	๑.๘ %	๒ %

เป้าประสงค์รวม	ตัวชี้วัด/เป้าหมาย รวม ๕ ปี	ข้อมูลค่า ฐาน	ค่าเป้าหมายรวมรายปี				
			๒๕๖๑	๒๕๖๒	๒๕๖๓	๒๕๖๔	๒๕๖๕
๒. กลุ่มจังหวัดมี มูลค่าการค้า การลงทุนที่เพิ่มขึ้น	ผลิตภัณฑ์มวล รวมกลุ่ม จังหวัดที่แท้จริง (GPP) การค้า การลงทุน เพิ่มขึ้น ๒% จากค่า ฐาน	๔๐๑,๘๐๓ ล้านบาท (ค่าเฉลี่ย ๕๓-๕๗)	๐.๕ %	๑.๐ %	๑.๕ %	๑.๘ %	๒ %
๓. กลุ่มจังหวัดเป็น สถานที่ท่องเที่ยว นานาชาติ ที่มีคุณภาพ และมีความหลากหลาย ของรูปแบบการ ท่องเที่ยว	ร้อยละของรายได้ จาก การท่องเที่ยวที่ เพิ่มขึ้น ๑๐% จากค่าฐาน	๑๐๑,๐๓๓ ล้านบาท (ค่าเฉลี่ย ๕๔-๕๘)	๗ %	๗ %	๘ %	๘ %	๑๐ %
๔. มีระบบโครงสร้าง พื้นฐาน และระบบ โลจิสติกส์ที่มีศักยภาพ ในการรองรับการ พัฒนาด้านต่าง ๆ ของกลุ่มจังหวัด	ผลิตภัณฑ์มวล รวมกลุ่ม จังหวัด (GPP) สาขา การขนส่ง สถานที่ เก็บสินค้า และการ คมนาคมเพิ่มขึ้น ๑๐ % จากค่าฐาน	๒๐,๘๓๐ ล้านบาท (ค่าเฉลี่ย ๕๓-๕๗)	๔ %	๖ %	๘ %	๑๐ %	๑๐%
๕. กลุ่มจังหวัดมี ทรัพยากรธรรมชาติที่ สมบูรณ์ มี สิ่งแวดล้อม ประชาชนมีคุณภาพ ชีวิต และสภาพสังคม ที่ดี	- ผลิตภัณฑ์มวล รวมกลุ่มจังหวัด ที่แท้จริง (GPP) สาขาการบริการด้าน สุขภาพและสังคม เพิ่มขึ้น ๑๓ % - สถานการณ์การ กัดเซาะชายฝั่งทะเล ของกลุ่มจังหวัดลดลง ๔ % จากค่าฐาน	๙,๕๒๓ ล้านบาท (ค่าเฉลี่ย ๕๓-๕๗)	๑๐%	๑๑ %	๑๒%	๑๓ %	๑๓%



ประเด็นการพัฒนาของกลุ่มจังหวัด

๑) ประเด็นการพัฒนา

ประเด็นการพัฒนาด้านที่ ๑ การพัฒนาการเกษตร ด้านการผลิต แปรรูป การตลาดและการบริหารจัดการพืชเศรษฐกิจหลัก (ปาล์มน้ำมันยางพารา ข้าว ไม้ผล สมุนไพร) การประมง และปศุสัตว์

ประเด็นการพัฒนาด้านที่ ๒ การส่งเสริมการค้า การลงทุน การบริหารจัดการการตลาด ในสินค้าและบริการอย่างครบวงจร ที่เชื่อมโยงการค้า การลงทุนระหว่างประเทศ

ประเด็นการพัฒนาด้านที่ ๓ การพัฒนาสู่การเป็นเมืองท่องเที่ยวระดับนานาชาติที่มีความหลากหลายของรูปแบบการท่องเที่ยวเพื่อรองรับนักท่องเที่ยวที่มีคุณภาพอย่างยั่งยืน

ประเด็นการพัฒนาด้านที่ ๔ การพัฒนาระบบโครงสร้างพื้นฐาน การขนส่ง โลจิสติกส์พลังงาน ระบบเครือข่าย การสื่อสาร สารสนเทศเพื่อรองรับการพัฒนาของกลุ่มจังหวัด

ประเด็นการพัฒนาด้านที่ ๕ การพัฒนาสู่การเป็นเมืองสีเขียว และสังคมคุณภาพ

### ๓.๓ แผนพัฒนาจังหวัดสุราษฎร์ธานี (พ.ศ.๒๕๖๑-๒๕๖๔)

วิสัยทัศน์ของจังหวัดสุราษฎร์ธานี

“เมืองเกษตรคุณภาพ การท่องเที่ยวยั่งยืน สังคมเป็นสุข”

ยุทธศาสตร์การพัฒนาจังหวัดสุราษฎร์ธานี ๒๐ ปี (พ.ศ.๒๕๖๐-๒๕๗๙) ประเด็นยุทธศาสตร์ ๕ ประเด็น

๑. ยุทธศาสตร์ที่ ๑ ส่งเสริมการผลิตสินค้าทางการเกษตร ปศุสัตว์และประมงที่มีคุณภาพ

โดยมีแนวทางการพัฒนาการเกษตรและอุตสาหกรรมเกษตรสู่ความมั่นคงและยั่งยืน พัฒนาปศุสัตว์ ประมงอย่างเป็นระบบตามมาตรฐาน

๒. ยุทธศาสตร์ที่ ๒ พัฒนาการท่องเที่ยวเพื่อเพิ่มมูลค่าการท่องเที่ยวทุกมิติ โดยมีแนวทางการพัฒนา ประกอบด้วย การพัฒนาผลิตภัณฑ์ชุมชนในจังหวัดให้มีคุณภาพมาตรฐานระดับอาเซียนและการพัฒนาจังหวัด เป็นแหล่งท่องเที่ยววัฒนธรรมที่ได้รับการยอมรับในระดับประเทศ และเป็นแหล่งท่องเที่ยวทางธรรมชาติที่รู้จักระดับโลก

๓. ยุทธศาสตร์ที่ ๓ พัฒนาโครงสร้างพื้นฐานและโลจิสติกส์เชื่อมโยงภูมิภาคทั้งจังหวัดและกลุ่มจังหวัดโดยใช้พื้นฐานดิจิทัล โดยมีแนวทางการการใช้ดิจิทัลเพื่อพัฒนาโครงสร้างพื้นฐานและโลจิสติกส์เชื่อมโยงภูมิภาค

๔. ยุทธศาสตร์ที่ ๔ พัฒนาทรัพยากรมนุษย์และคุณภาพชีวิตเพื่อให้ความสมบูรณ์เพื่อสังคมนำอยู่ โดยมีแนวทางการพัฒนาประชาชนให้มีคุณภาพชีวิตที่ดี และดำรงชีวิตตามปรัชญาของเศรษฐกิจพอเพียง พัฒนาครอบครัว ชุมชนและสังคมให้เกิดการเรียนรู้ตลอดชีวิตประชาชนดำรงชีวิตตามแบบอย่างผู้นำที่ดีของจังหวัด

๕. ยุทธศาสตร์ที่ ๕ ส่งเสริมการจัดการทรัพยากรธรรมชาติและสิ่งแวดล้อมโดยใช้ฐานเกษตรและท่องเที่ยวมาจัดการทรัพยากรธรรมชาติและสิ่งแวดล้อม โดยมีแนวทางการพัฒนาพื้นที่ป่าอนุรักษ์ป่าต้นน้ำให้การอนุรักษ์ฟื้นฟู ให้ความอุดมสมบูรณ์ ควบคู่กับการส่งเสริมสนับสนุนปลูกป่าไม้เศรษฐกิจชุมชน เพิ่มศักยภาพอพท.ให้สามารถจัดการขยะในพื้นที่ได้อย่างมีประสิทธิภาพ รวมทั้งพัฒนาพื้นที่ลุ่มน้ำ และแหล่งน้ำธรรมชาติให้การอนุรักษ์ฟื้นฟูเพื่อการใช้ประโยชน์อย่างยั่งยืน

### ประเด็นยุทธศาสตร์ (Strategic Issues) ประกอบด้วย

- ยุทธศาสตร์ที่ ๑ การเพิ่มศักยภาพการแข่งขันภาคเกษตร และอุตสาหกรรมเกษตร และการพลังงาน
- ยุทธศาสตร์ที่ ๒ การส่งเสริมอุตสาหกรรมบริการและการท่องเที่ยวที่ยั่งยืน
- ยุทธศาสตร์ที่ ๓ การเชื่อมโยงเส้นทางคมนาคมและศูนย์โลจิสติกส์ (Logistics) ภาคใต้ตอนบน
- ยุทธศาสตร์ที่ ๔ การพัฒนาสังคมปลอดภัย คุณภาพชีวิตที่ดี และมีศักยภาพในการแข่งขัน
- ยุทธศาสตร์ที่ ๕ การสร้างฐานทรัพยากรธรรมชาติที่มั่นคงและมีสภาพแวดล้อมที่เหมาะสม

## ๔ ยุทธศาสตร์การพัฒนาขององค์กรปกครองส่วนท้องถิ่นในเขตจังหวัด

### วิสัยทัศน์

“โครงสร้างพื้นฐานดี ประเพณีวัฒนธรรมเด่น เน้นการท่องเที่ยว รักษาสิ่งแวดล้อม น้อมนำเศรษฐกิจ พอเพียง”

### ยุทธศาสตร์การพัฒนา

- ยุทธศาสตร์ที่ ๑ ด้านโครงสร้างพื้นฐาน
- ยุทธศาสตร์ที่ ๒ ด้านคุณภาพชีวิต
- ยุทธศาสตร์ที่ ๓ ด้านการศึกษา
- ยุทธศาสตร์ที่ ๔ ด้านศาสนา ศิลปวัฒนธรรม จารีตประเพณี และภูมิปัญญาท้องถิ่น
- ยุทธศาสตร์ที่ ๕ ด้านการท่องเที่ยว ทรัพยากรธรรมชาติและสิ่งแวดล้อม
- ยุทธศาสตร์ที่ ๖ ด้านการบริหารจัดการท้องถิ่นที่ดีตามหลักธรรมาภิบาล

### พันธกิจ

๑. บูรณาการและพัฒนาโครงสร้างพื้นฐานให้ได้มาตรฐาน
๒. สนับสนุนการจัดทำผังเมืองรวมจังหวัด
๓. ส่งเสริมการพัฒนาด้านอาชีพ การลงทุนและพาณิชย์กรรม
๔. พัฒนาศักยภาพด้านเศรษฐกิจ การประกอบอาชีพและส่งเสริมการดำเนินงานตามหลักปรัชญาเศรษฐกิจพอเพียง
๕. สร้างความเข้มแข็ง และรักษาความสงบเรียบร้อยของชุมชน
๖. ส่งเสริมด้านกีฬาและนันทนาการ
๗. ส่งเสริม สนับสนุนการบริการด้านสาธารณสุข
๘. ส่งเสริม สนับสนุนการจัดการศึกษาให้ได้มาตรฐาน
๙. ขยายโอกาส เพิ่มช่องทางการเรียนรู้ และลดความเหลื่อมล้ำทางการศึกษา
๑๐. ทำนุบำรุง ส่งเสริมกิจกรรมทางด้านศาสนา อนุรักษ์ศิลปวัฒนธรรม ประเพณี จารีตปราชญ์ชาวบ้าน และภูมิปัญญาท้องถิ่น
๑๑. ส่งเสริม ประชาสัมพันธ์ และยกระดับมาตรฐานด้านการท่องเที่ยว และพัฒนาแหล่งท่องเที่ยวให้ได้มาตรฐาน
๑๒. ส่งเสริม อนุรักษ์ ฟื้นฟู และสร้างเครือข่ายด้านทรัพยากรธรรมชาติและสิ่งแวดล้อม
๑๓. พัฒนาศักยภาพการบริหารจัดการขององค์กรบริหารส่วนจังหวัดสุราษฎร์ธานี
๑๔. ส่งเสริมประชาธิปไตย ความเสมอภาค สิทธิเสรีภาพ และการมีส่วนร่วมในการพัฒนาท้องถิ่น

๑๕. ส่งเสริมการเทิดทูนสถาบันหลักของชาติและผู้ทำคุณประโยชน์แก่บ้านเมือง

### เป้าประสงค์

๑. ปกป้องและเชิดชูสถาบันหลักของชาติ และการยกย่อง เชิดชูเกียรติ ผู้ทำคุณประโยชน์ต่อประเทศ
๒. ส่งเสริมการปกครองตามระบอบประชาธิปไตย และการมีส่วนร่วมของประชาชน
๓. ส่งเสริมการบริหารจัดการตามหลักธรรมาภิบาล
๔. พัฒนาเส้นทางคมนาคมขนส่งให้มีคุณภาพและได้มาตรฐาน
๕. พัฒนาสาธารณูปโภค และสาธารณูปการ ไฟฟ้าแสงสว่าง การผังเมือง การควบคุมอาคารและการบริหารจัดการน้ำ
๖. ส่งเสริม อนุรักษ์ ศิลปวัฒนธรรมประเพณี จารีตประเพณี ภูมิปัญญาท้องถิ่น และทำนุบำรุงศาสนา
๗. ส่งเสริมด้านสวัสดิการสังคม สังคมสงเคราะห์ และสาธารณสุข
๘. ส่งเสริมการจัดการศึกษาให้ได้มาตรฐานการศึกษา
๙. การส่งเสริม และพัฒนาอาชีพ การลงทุน และพาณิชย์กรรม
๑๐. ส่งเสริมการดำเนินชีวิตตามหลักปรัชญาเศรษฐกิจพอเพียง
๑๑. ส่งเสริมด้านการกีฬาและนันทนาการ
๑๒. ส่งเสริมการจัดระเบียบชุมชน สังคม และการรักษาความสงบเรียบร้อย สร้างความสามัคคีให้สังคมสงบสุข
๑๓. ส่งเสริม สนับสนุนการท่องเที่ยวอย่างยั่งยืน
๑๔. อนุรักษ์ ป่าไม้ สัตว์ป่า สร้างเครือข่าย ฝักระวังทรัพยากรธรรมชาติและสิ่งแวดล้อม
๑๕. พัฒนาบุคลากร และเพิ่มประสิทธิภาพการบริการ เพื่อเข้าสู่ประชาคมอาเซียน

## (๒) ยุทธศาสตร์ขององค์การบริหารส่วนตำบลอรุณคามวารี

### วิสัยทัศน์ (Vision)

“ครอบครัวอบอุ่น ชุมชนเข้มแข็ง เร่งสร้างรายได้ น้ำกินน้ำใช้เพียงพอ สัญจรไปมาสะดวก สาธารณูปโภคครบครัน สภาวะแวดล้อมดี มีการศึกษาเพื่อพัฒนาคุณภาพชีวิต และใช้เศรษฐกิจพอเพียง”

### พันธกิจ (Mission)

๑. พัฒนาระบบบริหารจัดการโดยยึดหลักธรรมาภิบาล และสร้างเครือข่ายการพัฒนาแบบมีส่วนร่วม
๒. พัฒนาระบบการบริการด้วยระบบเทคโนโลยีสารสนเทศที่มีความทันสมัย และมีประสิทธิภาพ
๓. พัฒนาเศรษฐกิจชุมชนและการท่องเที่ยวเชิงอนุรักษ์ให้เข้มแข็งและแข่งขันได้
๔. พัฒนาโครงข่ายระบบการคมนาคมขนส่ง ระบบบริการสาธารณะ และระบบป้องกันและบรรเทาสาธารณภัยให้ได้มาตรฐานมีประสิทธิภาพ
๕. พัฒนา ส่งเสริม และสนับสนุนแหล่งเรียนรู้ การศาสนา ศิลปวัฒนธรรม ประเพณี และการสาธารณสุข ตามแนวทางปรัชญาเศรษฐกิจพอเพียง
๖. พัฒนาบุคลากรทุกระดับอย่างเป็นระบบทั่วถึงและต่อเนื่อง

### วัตถุประสงค์ (Objective)

๑. เพื่อให้องค์การบริหารส่วนตำบลมีการบริหารจัดการตามหลักธรรมาภิบาลและการมีส่วนร่วม
๒. เพื่อให้มีระบบบริการที่ทันสมัยและมีประสิทธิภาพ

๓. เพื่อส่งเสริมเศรษฐกิจชุมชนและการท่องเที่ยวเชิงอนุรักษ์ให้เข้มแข็งและแข่งขันได้
๔. เพื่อให้ประชาชนมีคุณภาพชีวิตที่ดีและชุมชนน่าอยู่
๕. เพื่อส่งเสริมและพัฒนาแหล่งเรียนรู้ภายในชุมชนตามแนวทางปรัชญาเศรษฐกิจพอเพียง
๖. เพื่อให้บุคลากรทุกระดับได้รับการเพิ่มพูนความรู้ ทักษะ และทัศนคติในการปฏิบัติงาน

#### ยุทธศาสตร์ขององค์การบริหารส่วนตำบลอรุณคามวารี

##### ยุทธศาสตร์ที่ ๑ การพัฒนาด้านโครงสร้างพื้นฐาน

###### แนวทางการพัฒนา

๑. พัฒนาเส้นทางคมนาคมขนส่งให้ได้มาตรฐานและเชื่อมโยง ก่อสร้าง ปรับปรุง ซ่อมแซม ถนน สะพาน ฝาย  
จراجร ทางเท้า ไหล่ทาง ท่อระบายน้ำพร้อมป้ายและเครื่องหมายจراجร
๒. ก่อสร้าง ดูแล บำรุงรักษา ระบบประปา บ่อน้ำบาดาล บ่อน้ำตื้น และพัฒนา
๓. ขยายเขตไฟฟ้า ติดตั้ง ซ่อมแซมไฟฟ้าสาธารณะ
๔. ก่อสร้าง ปรับปรุง ซ่อมแซมอาคารสถานที่ต่างๆ งานก่อสร้างเพื่อเกี่ยวกับบริการสาธารณะ
๕. ปรับปรุงแหล่งน้ำที่มีอยู่เดิม และแหล่งน้ำตามธรรมชาติ
๗. ปรับปรุงฝาย การขุดลอกคลอง การปรับปรุงระบบระบายน้ำ

##### ยุทธศาสตร์ที่ ๒ ยุทธศาสตร์การพัฒนาด้านเศรษฐกิจ

###### แนวทางการพัฒนา

๑. ส่งเสริมกระบวนการเรียนรู้ การประยุกต์ใช้ปรัชญาเศรษฐกิจพอเพียง
๒. พัฒนาและส่งเสริมอาชีพให้แก่ประชาชนเพื่อแก้ไขปัญหาความยากจน

##### ยุทธศาสตร์ที่ ๓ ยุทธศาสตร์การพัฒนาด้านคุณภาพชีวิต

###### แนวทางการพัฒนา

๑. เพิ่มช่องทางในการรับรู้ข้อมูลข่าวสารให้แก่ประชาชน
๒. ป้องกันและส่งเสริมสุขภาพอนามัยและสังคมสงเคราะห์
๓. ส่งเสริมการกีฬาและนันทนาการ
๔. การรักษาความสงบเรียบร้อยและความปลอดภัยของชุมชน
๕. ส่งเสริมและพัฒนาทางการศึกษา
๖. ส่งเสริมและพัฒนาทางการศาสนาและศิลปวัฒนธรรม

##### ยุทธศาสตร์ที่ ๔ ยุทธศาสตร์การพัฒนาด้านการจัดการทรัพยากรธรรมชาติและสิ่งแวดล้อม

###### แนวทางการพัฒนา

๑. ส่งเสริมบำบัดและกำจัดขยะ
๒. ส่งเสริมและฟื้นฟูทรัพยากรธรรมชาติและสิ่งแวดล้อม
๓. ส่งเสริมงานเฝ้าระวังและป้องกันทรัพยากรธรรมชาติและสิ่งแวดล้อม
๔. สร้างจิตสำนึกและความตระหนักในการจัดการทรัพยากรธรรมชาติและ สิ่งแวดล้อม

ยุทธศาสตร์ที่ ๕ ยุทธศาสตร์การพัฒนาด้านบริหารจัดการบ้านเมืองที่ดี  
แนวทางการพัฒนา

๑. ส่งเสริมการมีส่วนร่วมของประชาชนในการพัฒนาท้องถิ่น
๒. ส่งเสริมประชาธิปไตย ความเสมอภาค สิทธิเสรีภาพของประชาชน
๓. พัฒนาบุคลากรให้มีศักยภาพและประสิทธิภาพ

ยุทธศาสตร์ที่ ๖ ยุทธศาสตร์การพัฒนาด้านการส่งเสริมและพัฒนาการท่องเที่ยว  
แนวทางการพัฒนา

๑. ส่งเสริมและสนับสนุนกิจกรรมด้านการท่องเที่ยว

### เป้าประสงค์

๑. เส้นทางคมนาคมได้มาตรฐาน
๒. มีน้ำประปามีเพียงพอแก่การอุปโภค บริโภค
๓. ติดตั้ง/ซ่อมแซมไฟฟ้าสาธารณะให้ใช้งานได้ดีทุกแห่ง
๔. การบริหารจัดการน้ำมีคุณภาพ
๕. ส่งเสริมให้ความรู้ด้านการเกษตรแก่เกษตรกรทุกอาชีพ
๖. ประชาชนมีอาชีพเสริมและมีการพัฒนารายได้ลดรายจ่าย
๗. ประชาชนสามารถนำเอาหลักปรัชญาเศรษฐกิจพอเพียงมาใช้ในชีวิตประจำวัน
๘. ส่งเสริมและพัฒนาการจัดการศึกษาให้ได้มาตรฐาน
๙. ส่งเสริมศาสนา ศิลปวัฒนธรรม และอนุรักษ์วัฒนธรรมประเพณีท้องถิ่นให้คงอยู่สืบไป
๑๐. ส่งเสริมกีฬาและนันทนาการ
๑๑. ส่งเสริมสุขอนามัย การสังคมสงเคราะห์และการให้ความช่วยเหลือด้านสังคมเป็นไปอย่างทั่วถึงและต่อเนื่อง
๑๒. ประชาชนมีความปลอดภัยในชีวิตและทรัพย์สิน
๑๓. พัฒนาและปรับปรุงแหล่งท่องเที่ยวให้ได้มาตรฐาน
๑๔. การอนุรักษ์ ส่งเสริม พื้ฟู ทรัพยากรธรรมชาติและสิ่งแวดล้อม
๑๕. การกำจัดขยะมูลฝอยในครัวเรือนและชุมชนอย่างถูกวิธี
๑๖. มลภาวะไม่เป็นพิษทำให้ชุมชนน่าอยู่อย่างสงบสุข
๑๗. การบริหารจัดการองค์กรที่มีประสิทธิภาพยิ่งขึ้น
๑๘. ประชาชนเข้าใจบทบาทหน้าที่และเข้ามามีส่วนร่วมในการบริหารงาน
๑๙. การบริหารจัดการองค์กรที่มีประสิทธิภาพยิ่งขึ้น
๒๐. การบริหารจัดการภาครัฐที่ดีและมีส่วนร่วมจากทุกภาคส่วน

### ตัวชี้วัด

๑. จำนวนเส้นทางคมนาคมที่ได้รับการก่อสร้าง ปรับปรุง ซ่อมแซม ให้ได้มาตรฐาน
๒. จำนวนโครงการที่มีการก่อสร้าง ขยายเขตประปา ปรับปรุง ซ่อมแซม เพื่อให้มีน้ำอุปโภค บริโภคอย่างทั่วถึง
๓. จำนวนโครงการที่ได้รับการติดตั้ง/ซ่อมแซมไฟฟ้าสาธารณะให้ใช้งานได้ดีทุกแห่ง
๔. จำนวนแหล่งน้ำที่ได้รับการพัฒนาและฟื้นฟู ปรับปรุงและก่อสร้าง
๕. จำนวนโครงการ/กิจกรรมที่มีการส่งเสริมให้ความรู้ด้านการเกษตร

๖. ร้อยละของประชาชนที่ได้รับการส่งเสริมอาชีพและพัฒนารายได้
๗. จำนวนกิจกรรม/โครงการที่นำเอาหลักปรัชญาเศรษฐกิจพอเพียงมาดำเนินการ
๘. จำนวนโครงการ/กิจกรรมด้านการส่งเสริมและพัฒนาศูนย์พัฒนาเด็กเล็ก
๙. จำนวนโครงการ/กิจกรรมที่ดำเนินงานส่งเสริมศาสนา ศิลปวัฒนธรรม และอนุรักษ์วัฒนธรรมประเพณีท้องถิ่น
๑๐. จำนวนโครงการ/กิจกรรมที่ดำเนินการส่งเสริมกีฬาและนันทนาการ
๑๑. จำนวนโครงการ/กิจกรรมที่ดำเนินการส่งเสริมการป้องกันและส่งเสริมสุขอนามัย การสังคมสงเคราะห์และการให้ความช่วยเหลือด้านสังคม
๑๒. จำนวนโครงการ/กิจกรรมด้านการส่งเสริมการดูแลป้องกันอุบัติเหตุและปลอดภัยในชีวิตและทรัพย์สิน
๑๓. จำนวนโครงการที่มีการพัฒนาและปรับปรุงแหล่งท่องเที่ยว
๑๔. จำนวนโครงการกิจกรรมที่ประชาชนเข้ามามีส่วนร่วมในการอนุรักษ์ ส่งเสริม พื้นฟูทรัพยากรธรรมชาติและสิ่งแวดล้อม
๑๕. ร้อยละของครัวเรือนที่มีการกำจัดขยะมูลฝอยอย่างถูกสุขลักษณะ
๑๖. จำนวนโครงการ/กิจกรรมด้านการบริหารกิจการบ้านเมืองที่ดี
๑๗. จำนวนโครงการที่ส่งเสริมการมีส่วนร่วมของประชาชน
๑๘. ประชาชนมีส่วนร่วมในโครงการ หรือการทำงานของหน่วยงาน
๑๙. จำนวนกิจกรรม/โครงการ /หรืองาน ที่ภาคส่วนต่างๆ เข้าร่วม

### คำเป้าหมาย

๑. เส้นทางคมนาคมที่ได้รับการก่อสร้าง ปรับปรุง ซ่อมแซม ให้ได้มาตรฐาน เฉลี่ยปีละ ๑๒ โครงการ
๒. มีการก่อสร้าง ขยายเขตประปา ปรับปรุง ซ่อมแซม เพื่อให้มีน้ำอุปโภค บริโภคทั่วถึง เฉลี่ยปีละ ๓ โครงการ
๓. มีการติดตั้ง/ซ่อมแซมไฟฟ้าสาธารณะ เฉลี่ยปีละ ๑ โครงการ
๔. พัฒนาและฟื้นฟูแหล่งน้ำ เฉลี่ยปีละ ๓ โครงการ
๕. มีการส่งเสริมให้ความรู้ด้านการเกษตรให้ประชาชนผู้สนใจ ปีละ ๒ โครงการ
๖. ประชาชนได้รับการส่งเสริมอาชีพและพัฒนารายได้ ร้อยละ ๗๐
๗. มีการนำเอาหลักปรัชญาเศรษฐกิจพอเพียงมาดำเนินการ ปีละ ๓ โครงการ
๘. มีการส่งเสริมและพัฒนาศูนย์พัฒนาเด็กเล็ก ปีละ ๑๐ โครงการ/กิจกรรม
๙. มีการดำเนินงานส่งเสริมศาสนา ศิลปวัฒนธรรม และอนุรักษ์วัฒนธรรมประเพณีท้องถิ่น ปีละ ๘ โครงการ
๑๐. ดำเนินการส่งเสริมกีฬาและนันทนาการ ปีละ ๒ โครงการ
๑๑. ดำเนินการส่งเสริมการป้องกันและส่งเสริมสุขอนามัย การสังคมสงเคราะห์และการให้ความช่วยเหลือด้านสังคม เฉลี่ยปีละ ๒ โครงการ
๑๒. มีการดูแลป้องกันอุบัติเหตุและปลอดภัยในชีวิตและทรัพย์สิน เฉลี่ยปีละ ๒ โครงการ
๑๓. มีการพัฒนาและปรับปรุงแหล่งท่องเที่ยว เฉลี่ยปีละ ๑ โครงการ
๑๔. ประชาชนเข้ามามีส่วนร่วมในการอนุรักษ์ ส่งเสริม พื้นฟูทรัพยากรธรรมชาติและสิ่งแวดล้อม ปีละ ๑ โครงการ
๑๕. มีการกำจัดขยะมูลฝอยอย่างถูกสุขลักษณะ ร้อยละ ๗๐

๑๖. มีการจัดทำโครงการด้านการบริหารกิจการบ้านเมืองที่ดี เฉลี่ยปีละ ๓ โครงการ
๑๗. มีการส่งเสริมการมีส่วนร่วมของประชาชน เฉลี่ยปีละ ๑ โครงการ
๑๘. ประชาชนเข้าร่วมกิจกรรม หรือโครงการ เฉลี่ยปีละ ๓ โครงการ
๑๙. จำนวนกิจกรรม/โครงการ /หรืองาน ที่ภาคส่วนต่างๆ เข้าร่วม เฉลี่ยอย่างน้อยปีละ ๑ ครั้ง

### กลยุทธ์

๑. ก่อสร้าง ซ่อมแซมปรับปรุงเส้นทางคมนาคมให้ได้มาตรฐาน ประชาชนสามารถสัญจรไปมาได้อย่างสะดวกและปลอดภัย

๒. ก่อสร้าง ซ่อมแซม ปรับปรุง บำรุงรักษาระบบประปา อบต.อย่างมีประสิทธิภาพและมีน้ำอย่างเพียงพอ

๓. ขยายเขต ติดตั้ง ซ่อมแซมไฟฟ้าสาธารณะให้สามารถใช้งานได้อย่างทั่วถึง

๔. บริหารจัดการแหล่งน้ำ ปรับปรุงแหล่งน้ำเพื่อการเกษตรและอุปโภคบริโภคให้มีคุณภาพและเพียงพอ

๕. ส่งเสริมและสนับสนุนการเกษตรเพื่อเพิ่มผลิตและลดต้นทุนการเกษตร

๖. ส่งเสริมและสนับสนุนการพัฒนาอาชีพ ฝึกอาชีพระยะสั้นให้กับประชาชน เพื่อนำไปสู่เศรษฐกิจชุมชนอย่างยั่งยืน

๗. ส่งเสริมและสนับสนุนให้ประชาชนมีความรู้ เข้าใจและนำหลักปรัชญาเศรษฐกิจพอเพียงมาใช้ในการดำเนินชีวิตอย่างถูกต้อง

๘. สนับสนุน และพัฒนาการศึกษาให้นักเรียนได้รับการพัฒนาอย่างเต็มศักยภาพตามเกณฑ์มาตรฐาน

๙. ส่งเสริม ทะนุบำรุงศาสนา และอนุรักษ์ศิลปวัฒนธรรม จารีตประเพณีและภูมิปัญญาท้องถิ่นให้คงอยู่สืบไป

๑๐. ส่งเสริม สนับสนุนการกีฬาและนันทนาการ

๑๑. ส่งเสริมและสนับสนุนการสาธารณสุข สุข ป้องกันโรค และการสังคมสงเคราะห์

๑๒. ส่งเสริมและพัฒนาเครือข่ายการดูแลป้องกันอุบัติเหตุและปลอดภัยในชีวิตและทรัพย์สิน

๑๓. ส่งเสริมปรับปรุงพัฒนาแหล่งท่องเที่ยวอย่างยั่งยืน

๑๔. อนุรักษ์ ส่งเสริม ฟันฟู สร้างเครือข่ายและเฝ้าระวังทรัพยากรธรรมชาติและสิ่งแวดล้อม

๑๕. บริหารจัดการขยะมูลฝอย สิ่งปฏิกูลและน้ำเสีย

๑๖. พัฒนาด้านการบริหารจัดการองค์กรอย่างมีประสิทธิภาพ

๑๗. พัฒนาด้านการมีส่วนร่วมของประชาชนในท้องถิ่น

๑๘. ส่งเสริมกิจกรรม/โครงการ เกี่ยวกับการมีส่วนร่วมของประชาชน

๑๙. การส่งเสริมให้ หน่วยงานหรือภาคส่วนต่างๆ เข้ามาเป็นกรรมการหรือตัวแทน ในการพัฒนาพื้นที่

### จุดยืนทางยุทธศาสตร์

จากประเด็นความเชื่อมโยงยุทธศาสตร์ที่สำคัญของแผนพัฒนาเศรษฐกิจและสังคมแห่งชาติฉบับที่ ๑๒ ยุทธศาสตร์ชาติ และยุทธศาสตร์จังหวัด จะเห็นได้ว่ามีความเชื่อมโยงกันอย่างชัดเจนในการนำมาเป็นแนวทางกำหนดประเด็นยุทธศาสตร์การพัฒนาขององค์กรปกครองส่วนท้องถิ่น ซึ่งการกำหนดประเด็นยุทธศาสตร์การพัฒนาที่ชัดเจนจะเป็นการเตรียมการพัฒนา เป็นการนำภูมิคุ้มกันที่มีอยู่ พร้อมทั้งเร่งสร้างภูมิคุ้มกันใหม่ในท้องถิ่นให้เข้มแข็งขึ้น เพื่อเตรียมความพร้อมคน สังคม และระบบเศรษฐกิจของชุมชนให้สามารถปรับตัวรองรับผลกระทบจากการสภาวะการณ์เปลี่ยนแปลงได้อย่างเหมาะสม โดยให้ความสำคัญกับการพัฒนาคน สังคมเศรษฐกิจภายในชุมชนให้มีคุณภาพ ใช้ทรัพยากรที่มีอยู่ภายในชุมชนอย่างคุ้มค่าและเกิดประโยชน์สูงสุด รวมทั้งสร้างโอกาสทางเศรษฐกิจด้วยฐานความรู้

เทคโนโลยี นวัตกรรม และความคิดสร้างสรรค์ บนพื้นฐานการผลิตและการบริโภคที่เป็นมิตรต่อสิ่งแวดล้อม ซึ่งจะนำไปสู่การพัฒนาเพื่อประโยชน์สุขที่ยั่งยืนของชุมชนตามหลักปรัชญาของเศรษฐกิจพอเพียง องค์การบริหารส่วนตำบลอรัญคามวารี จึงได้กำหนดจุดยืนทางยุทธศาสตร์ (Positioning) คือ พัฒนา ส่งเสริม และสนับสนุนแหล่งเรียนรู้ การศาสนา ศิลปวัฒนธรรม ประเพณี และการสาธารณสุข ตามแนวปรัชญาเศรษฐกิจพอเพียง

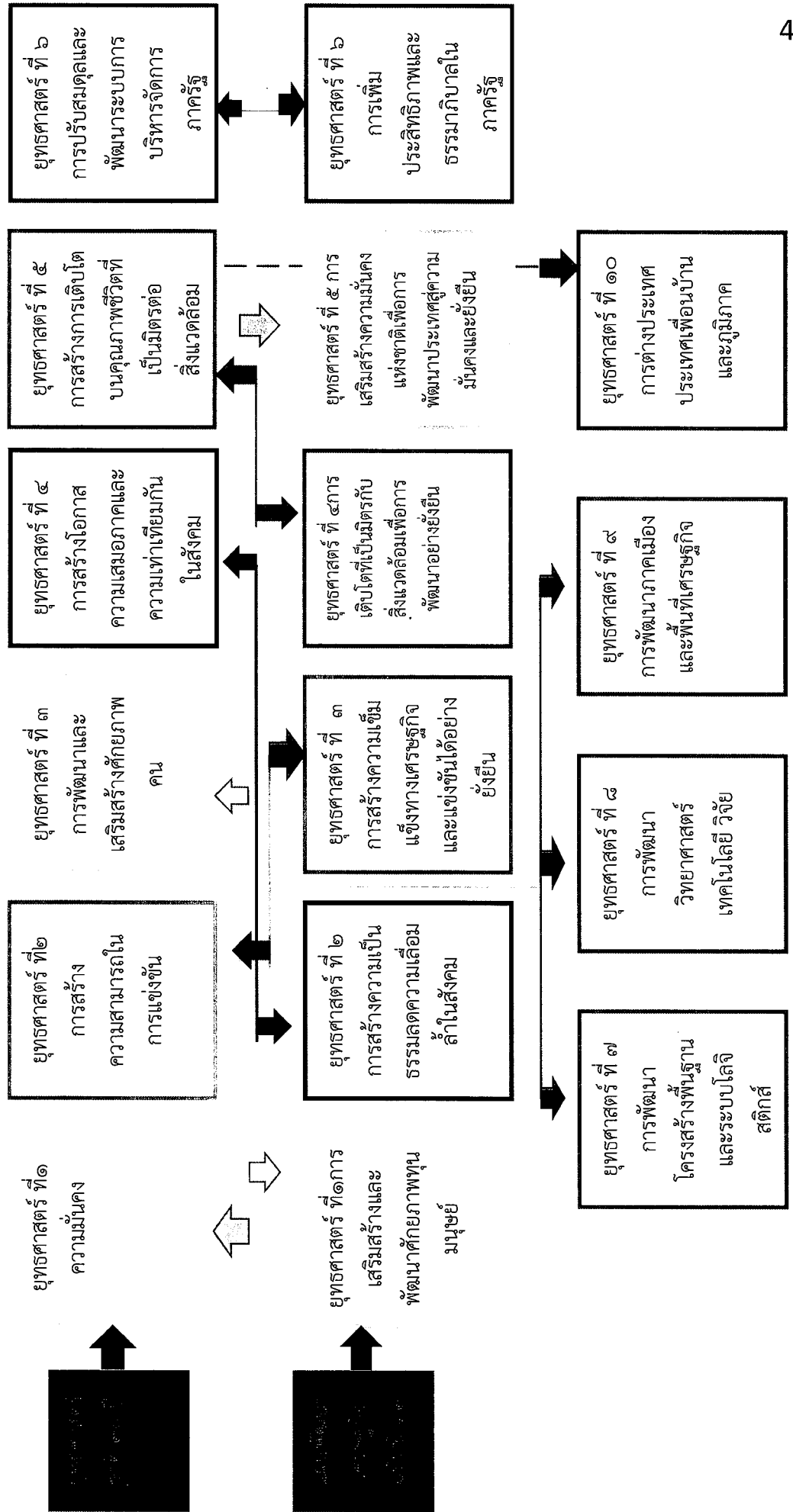
#### แผนงาน ๑๒ แผนงาน

๑. แผนงานบริหารงานทั่วไป
๒. แผนงานการรักษาความสงบภายใน
๓. แผนงานการศึกษา
๔. แผนงานสาธารณสุข
๕. แผนงานสงเคราะห์
๖. แผนงานเคหะและชุมชน
๗. แผนงานสร้างความเข้มแข็งของชุมชน
๘. แผนงานการศาสนาวัฒนธรรมและนันทนาการ
๙. แผนงานอุตสาหกรรมและการโยธา
๑๐. แผนงานการเกษตร
๑๑. แผนงานการพาณิชย์
๑๒. แผนงานงบกลาง



ความเชื่อมโยงของยุทธศาสตร์

ความเชื่อมโยงยุทธศาสตร์ชาติ ๒๐ ปี/ แผนพัฒนาเศรษฐกิจและสังคมชาติ ฉบับที่ ๑๒/แผนพัฒนาภาคใต้/แผนพัฒนาภาคใต้ฝั่งอ่าวไทย/ แผนพัฒนาจังหวัดสุราษฎร์ธานี/ยุทธศาสตร์การพัฒนาระบบการปกครองส่วนท้องถิ่นในเขตจังหวัดสุราษฎร์ธานี /และยุทธศาสตร์องค์การบริหารส่วนจังหวัดสุราษฎร์ธานี









ด้านโครงสร้าง  
พื้นฐาน

ด้านคุณภาพชีวิต

ด้านการศึกษา

ด้านศาสนา  
ศิลปวัฒนธรรม  
จารีต ประเพณีและ  
ภูมิปัญญาท้องถิ่น

ด้านการท่องเที่ยว  
ทรัพยากรธรรมชาติ  
และสิ่งแวดล้อม

ด้านการบริหาร  
จัดการท้องถิ่นที่ดี  
ตามหลักธรรมา  
ภิบาล



ยุทธศาสตร์

การพัฒนา

อบต.อรัญคามวารี

ด้านโครงสร้างพื้นฐาน

ด้านเศรษฐกิจ

ด้านคุณภาพชีวิต

ด้านจัดการ  
ทรัพยากรธรรมชาติ  
และสิ่งแวดล้อม

ด้านบริหารจัดการ  
บ้านเมืองที่ดี

ด้านการส่งเสริม  
และพัฒนาการ  
ท่องเที่ยว

## ๑. การวิเคราะห์เพื่อพัฒนาท้องถิ่น

กระบวนการประเมินสภาพทั้งภายนอกและภายในองค์กร โดยใช้กระบวนการวิเคราะห์ SWOT (Swot Analysis) ซึ่งผลการวิเคราะห์ศักยภาพขององค์การบริหารส่วนตำบลอรุญคามวารี ดังนี้

### ๓.๑ การวิเคราะห์กรอบการจัดทำยุทธศาสตร์ขององค์กรปกครองส่วนท้องถิ่น ปัจจัยภายใน

#### จุดแข็งของการพัฒนา ( Strength :S )

๑. มีคำสั่งแบ่งโครงสร้างขององค์การบริหารส่วนตำบลอรุญคามวารีที่ชัดเจน ครอบคลุมอำนาจหน้าที่ตามภารกิจ

๒. สามารถจัดทำกรอบตามอัตรากำลังได้เองตามภารกิจและกำลังงบประมาณ

๓. มีพื้นที่ตำบลขนาดกลางทำให้ง่ายต่อการบริหารและดูแลอย่างทั่วถึง

๔. ผู้นำ ผู้บริหาร สนับสนุนแนวคิดและกำหนดนโยบายการพัฒนาในด้านการเมือง การบริหารและพัฒนาบุคลากรท้องถิ่น

๕. พื้นที่ปกครองในเขตองค์การบริหารส่วนตำบลอรุญคามวารีมีขนาดเล็ก เขตรับผิดชอบไม่มากทำให้ง่ายต่อการบริหารงาน

๖. ภูมิประเทศ ตำบลอรุญคามวารี เป็นพื้นที่ราบลุ่มริมฝั่งแม่น้ำตาปี ซึ่งมีความอุดมสมบูรณ์ มีแม่น้ำไหลผ่านพื้นที่ ๓ หมู่บ้าน คือ หมู่ที่ ๑,๓,๕ จึงเป็นพื้นที่ที่เหมาะสมในการประกอบอาชีพเกษตรกรรมและอาชีพประมง

๗. การคมนาคม ตำบลอรุญคามวารีมีถนนเชื่อมต่อกันหลายสาย ทำให้การคมนาคมขนส่ง สะดวกสบาย ส่งผลในด้านการประกอบอาชีพ – ธุรกิจ การขนส่งผลผลิตทางการเกษตร ได้สะดวกรวดเร็ว

๘. การท่องเที่ยว ตำบลอรุญคามวารี มีพื้นที่ป่าเขารักษา เป็นพื้นที่ที่อุดมสมบูรณ์ไปด้วยสัตว์ป่าและพันธุ์พืช นานาชนิด และได้กันพื้นที่สำหรับการอนุรักษ์ไว้ ซึ่งสามารถพัฒนาให้เป็นแหล่งท่องเที่ยวของตำบลได้

#### จุดอ่อนของการพัฒนา ( Weakness : W )

๑. การให้ความร่วมมือของประชาชน ตำบลอรุญคามวารี ยังได้รับความช่วยเหลือ ร่วมแรง ร่วมใจ จากประชาชนในพื้นที่น้อย ทำให้การระดมความคิด การรวมกลุ่มพลัง ยังไม่ประสบความสำเร็จเท่าที่ควร

๒. แรงงานต่างด้าว ตำบลอรุญคามวารี มีการรับแรงงานต่างด้าวเข้ามาทำงานในภาคเกษตรกรรม ธุรกิจเป็นจำนวนมาก เนื่องจากแรงงานดังกล่าวเป็นแรงงานที่ถูกต้องตามกฎหมาย ส่งผลให้แรงงานในพื้นที่ว่างงาน และต้องหางานในพื้นที่อื่น

๓. เอกสารสิทธิในที่ดิน ประชาชนในตำบลอรุญคามวารี โดยส่วนใหญ่ยังไม่มีเอกสารสิทธิในที่ทำกินของตนเอง

๔. ราคาผลผลิตทางการเกษตร ไม่มีความแน่นอน ซึ่งส่งผลกระทบต่อรายได้ของประชาชน

๕. งบประมาณจำกัดไม่เพียงพอต่อการพัฒนาตามภารกิจ

๖. บางครั้งการมีส่วนร่วมของประชาชนในการจัดทำแผน มีความไม่เข้าใจสิทธิในการแสดงออกความคิดเห็น

๗. ขาดการจัดการเพื่อพัฒนาการท่องเที่ยวอย่างยั่งยืน

๘. การจัดการระบบขยะยังไม่มีประสิทธิภาพ

๙. การรวมกลุ่มอาชีพบางกลุ่ม ยังไม่สามารถดำเนินการได้อย่างมีประสิทธิภาพ และไม่เข้มแข็ง

## ปัจจัยภายนอก

### โอกาสของการพัฒนา ( Opportunity : O )

๑. ภูมิปัญญาท้องถิ่น ตำบลรัฐคามวารี มีการรวมกลุ่มกันประกอบอาชีพ เช่นการปลูกผักปลอดสารพิษ ซึ่งเป็นแนวทางหนึ่งในการเสริมสร้างรายได้เพิ่มให้แก่ประชาชนในท้องถิ่น
๒. มีโครงการตามนโยบายรัฐบาลในพื้นที่มากมาย เช่น เพิ่มเงินกองทุนหมู่บ้าน กองทุนพัฒนาบทบาทสตรี โครงการพักชำระหนี้เกษตรกร โครงการหนึ่งตำบลหนึ่งผลิตภัณฑ์ และงบกระตุ้นเศรษฐกิจต่าง ๆ
๓. มีการกระจายอำนาจให้แก่ท้องถิ่นดำเนินการได้มากขึ้น
๔. มีถนนทางหลวงแผ่นดินหมายเลข ๔๔ (สายกระบี่-สุราษฎร์ฯ-ขนอม) ตัดผ่านอำเภอและหมู่บ้าน ทำให้เอื้ออำนวยต่อการคมนาคมขนส่ง
๕. องค์การบริหารส่วนตำบลมีแนวโน้มได้รับการถ่ายโอนภารกิจเพิ่มมากขึ้นตามแผนการกระจายอำนาจ
๖. กฎหมายกระจายอำนาจ เอื้อต่อการบริหารงานขององค์การบริหารส่วนตำบล
๗. มีสถานศึกษาอยู่ในพื้นที่ ตั้งแต่ เด็กก่อนวัยเรียน ถึง ประถมศึกษา และมีศูนย์การเรียนรู้นอกระบบซึ่งมีความพร้อม มีศักยภาพในการจัดการศึกษาอย่างทั่วถึง
๘. มีสถานศึกษาอยู่ในพื้นที่ ตั้งแต่ เด็กก่อนวัยเรียน ถึง ประถมศึกษา และมีศูนย์การเรียนรู้นอกระบบซึ่งมีความพร้อม มีศักยภาพในการจัดการศึกษาอย่างทั่วถึง
๙. มีการนำข้อมูลปัญหาจากการประชาคม มาจัดทำโครงการ/กิจกรรมหรือ สนับสนุน ด้านต่าง ๆ เพื่อตอบสนองของชุมชนและหมู่บ้าน
๑๐. เมืองครุทั้งภาครัฐและภาคเอกชน หน่วยงานต่าง ๆ ที่พร้อมให้การสนับสนุนความช่วยเหลือ และความร่วมมือในการทำงานเอื้อให้เกิดการพัฒนา

### อุปสรรคของการพัฒนา ( Threat :T )

๑. งบประมาณมีน้อย จึงไม่สามารถพัฒนาให้ได้ตามความต้องการของประชาชน
๒. มีการถ่ายโอนภารกิจให้แก่ท้องถิ่นมากมาย แต่บุคลากรมีจำกัด
๓. สินค้าการเกษตร ที่มีต้นทุนสูงขึ้น แต่ราคาไม่แน่นอน และคุณภาพของสินค้ายังไม่ได้มาตรฐาน
๔. เกิดโรคระบาดของโรคติดต่อที่รุนแรงถึงชีวิตได้ ทำให้เป็นการลำบากต่อการทำงานและพัฒนาในด้านต่างๆ
๕. อำนาจหน้าที่ตามแผนกระจายอำนาจ ๆ บางภารกิจไม่มีความชัดเจน
๖. ภัยธรรมชาติในพื้นที่ หมู่ที่ ๒, ๕ ขาดน้ำอุปโภคบริโภค ช่วงหน้าแล้ง มีปัญหาน้ำท่วม ในฤดูฝน บางครั้งมีพื้นที่มีลมกรรโชกแรง
๗. ขาดที่ดินการบริหารจัดการขยะ ทำให้ปัญหาขยะยังไม่ได้มีการแก้ไขดีเท่าที่ควร
๘. ประชาชนในพื้นที่ที่มีความตระหนักในการมีส่วนร่วมในการพัฒนาพื้นที่น้อยกว่าที่ควรจะเป็น

### ๓.๒ การประเมินสถานการณ์สภาพแวดล้อมภายนอกที่เกี่ยวข้อง

ในการจัดทำแผนพัฒนาท้องถิ่นขององค์การบริหารส่วนตำบลนั้น ได้ทำการประเมินสถานการณ์สภาพแวดล้อมภายนอกที่เกี่ยวข้อง ซึ่งมีรายละเอียดดังนี้

ด้าน	สถานการณ์ภาพ แวดล้อม ภายนอกที่ เกี่ยวข้อง	ข้อบ่งชี้และ ปริมาณของปัญหา/ ความต้องการ	พื้นที่เป้าหมาย/ กลุ่มเป้าหมาย	ความคาดหวังและ แนวโน้มอนาคต
๑. ด้านโครงสร้าง พื้นฐาน	๑) ประชาชน ต้องการถนนที่ ความมั่นคงถาวร	- เส้นทางคมนาคม	- พื้นที่องค์การ บริหารส่วนตำบล	- มีเส้นทางคมนาคม ที่มั่นคงถาวรมีความ ปลอดภัยในชีวิตและ ทรัพย์สิน
	๒) ระบบประปาไม่ พอเพียงและไม่ได้ มาตรฐาน	- แหล่งน้ำประปา และประปาไม่ทั่วถึง ทุกครัวเรือน - ต้องการน้ำประปา ที่ได้ตามมาตรฐาน ในการอุปโภค	- ทุกหมู่บ้านในเขต องค์การบริหารส่วน ตำบลรัฐคามวาริ	- ประชาชนต้องการ ใช้น้ำประปาให้ เพียงพอและได้มีน้ำ คุณภาพตาม มาตรฐาน
	๓) ระบบไฟฟ้าและ สร้างเส้นทาง คมนาคม	- ไฟฟ้า	- เส้นทางคมนาคม ขององค์การบริหาร ส่วนตำบล	- เส้นทางคมนาคมมี ไฟฟ้าแสงสว่าง เพียงพอเพื่อความ ปลอดภัยในชีวิตและ ทรัพย์สิน
๒. ด้านเศรษฐกิจ	๑) ราคาผลผลิต ตกต่ำ	- มีการใช้สารเคมี - ขาดน้ำเพื่อ การเกษตรในฤดูแล้ง	- พื้นที่องค์การ บริหารส่วนตำบล	- ส่งเสริมด้าน คุณภาพการผลิต และการจัดการ ตลาด - ประกันราคาพืชผล
	๒) การสนับสนุน กลุ่มอาชีพไม่ เพียงพอ	- สินค้า/ผลิตภัณฑ์ ไม่มีคุณภาพ - ไม่มีตลาดรองรับ สินค้า - ไม่มีเงินทุน ประกอบการ - การอาชีพเสริม	- พื้นที่องค์การ บริหารส่วนตำบล	- พัฒนาคุณภาพ สินค้า - มีการอบรมพัฒนา ฝีมือและทักษะกลุ่ม อาชีพ - จัดหาแหล่งทุนเพื่อ ประกอบอาชีพ
	๓) ประชาชนมี ปัญหาหนี้สิน	- ประชาชนประสบ ปัญหาหนี้สิน	- พื้นที่องค์การ บริหารส่วนตำบล	- เจริญประนอม หนี้สินระหว่าง เจ้าหนี้และลูกหนี้

ด้าน	สถานการณ์ภาพ แวดล้อม ภายนอกที่ เกี่ยวข้อง	ข้อบ่งชี้และ ปริมาณของปัญหา/ ความต้องการ	พื้นที่เป้าหมาย/ กลุ่มเป้าหมาย	-ความคาดหวังและ แนวโน้มอนาคต
๓. ด้านส่งเสริม คุณภาพชีวิต	๑) ประชาชนมีการ บริโภคอาหารที่ไม่ ปลอดภัย	- ด้านสาธารณสุข	- ประชาชนในเขต องค์การบริหารส่วน ตำบล	- ประชาชนทราบ และสามารถเลือก บริโภคอาหารที่ ปลอดภัย
	๒) ประชาชนมี แนวโน้มว่าเป็นโรค ต่าง ๆ มากขึ้น	- ด้านสาธารณสุข	- ประชาชนกลุ่ม เสี่ยงและผู้ป่วยใน เขตองค์การบริหาร ส่วนตำบล	- ประชาชนในเขต องค์การบริหารส่วน ตำบลมีความปลอด โรค
	๓) ประชาชนบาง ครอบครัวขาดความ มั่นคงทางเศรษฐกิจ	- ไม่มีอาชีพที่มี รายได้แน่นอน	- ประชาชนเขต พื้นที่องค์การบริหาร ส่วนตำบล	- ประชาชนมีรายได้ เสริม
	๔) ประชาชนมี ความเดือดร้อนเรื่อง ที่อยู่อาศัยเนื่องจาก ไม่มีความมั่นคง แข็งแรง	- ที่อยู่อาศัย	- ประชาชนในเขต พื้นที่องค์การบริหาร ส่วนตำบล	- ประชาชนได้รับ การช่วยเหลือด้านที่ อยู่อาศัยให้มีความ มั่นคงแข็งแรง
	๕) สถานศึกษาไม่มี ความพร้อม เช่น ศูนย์พัฒนาเด็กเล็ก	- ชุมชนในเขต องค์การบริหารส่วน ตำบล	- เด็กเล็กในเขต ชุมชน หมู่ที่ ๒ ตำบลอรุณคามวารี	- มีศูนย์พัฒนาเด็ก เล็กที่มีความพร้อม เพื่อใช้ในการเรียน การสอน
๔. ด้านส่งเสริมและ พัฒนาการ ท่องเที่ยว	๑) การท่องเที่ยว ไม่ได้รับการพัฒนา และปรับปรุงอย่าง จริงจัง	- ขาดงบประมาณใน การก่อสร้างที่ ท่องเที่ยว - การท่องเที่ยวไม่ได้ รับการปรับปรุง	- พื้นที่องค์การ บริหารส่วนตำบล อรุณคามวารี	-ขอรับงบประมาณ ในการพัฒนาการ ท่องเที่ยวจาก หน่วยงาน - พัฒนาภูมิทัศน์การ บริหารจัดการแหล่ง ท่องเที่ยว
๕.ด้านการจัดการ ทรัพยากรธรรมชาติและ สิ่งแวดล้อม	๑) ปริมาณขยะเพิ่ม มากขึ้น	- ด้านสาธารณสุข - การขยายของ ชุมชนทำให้การ บริหารจัดการขยะ ยากขึ้น	- ประชาชนในเขต องค์การบริหารส่วน ตำบล	- ปริมาณขยะถูก กำจัดด้วยวิธีการที่ ถูกต้องและไม่เกิด มลภาวะในอนาคต



ด้าน	สถานการณ์ภาพ แวดล้อม ภายนอกที่เกี่ยวข้อง	ข้อบ่งชี้และ ปริมาณของปัญหา/ ความต้องการ	พื้นที่เป้าหมาย/ กลุ่มเป้าหมาย	ความคาดหวังและ แนวโน้มอนาคต
	๒) มลภาวะเสียงต่อ การเกิดมลพิษและ เกิดสภาวะโลกร้อน	- การกำจัดขยะที่ผิด วิธี - การไม่คัดแยกขยะ	- ประชาชนในเขต องค์การบริหารส่วน ตำบล	- การปลูกฝัง จิตสำนึกของ ประชาชนในการ แก้ไขปัญหาขยะ อย่างยั่งยืน และมี การบริหารจัดการ ขยะอย่างยั่งยืน
๖. ด้านส่งเสริมและ พัฒนาการ ท่องเที่ยว	๑) การท่องเที่ยว ไม่ได้รับการพัฒนา และปรับปรุงอย่าง จริงจัง	- ขาดงบประมาณใน การก่อสร้างที่ ท่องเที่ยว - การท่องเที่ยวไม่ได้ รับการปรับปรุง	- พื้นที่องค์การ บริหารส่วนตำบล อรัญคามวารี	- ขอร้องงบประมาณ ในการพัฒนาการ ท่องเที่ยวจาก หน่วยงาน - พัฒนาภูมิทัศน์การ บริหารจัดการแหล่ง ท่องเที่ยว

ส่วนที่ ๓  
การนำแผนพัฒนาไปสู่การปฏิบัติ

๑. ยุทธศาสตร์การพัฒนาและแผนงาน

ที่	ยุทธศาสตร์	ด้าน	แผนงาน	หน่วยงาน รับผิดชอบ หลัก	หน่วยงาน สนับสนุน
1	ด้านโครงสร้างพื้นฐาน	บริการชุมชนและ สังคม	เคหะและชุมชน	กองช่าง	สำนักปลัด กองคลัง กองช่าง อบจ. สุราษฎร์ ธานี กรม ส่งเสริม การ ปกครอง ส่วน ท้องถิ่น
		การเศรษฐกิจ	อุตสาหกรรมและการโยธา	กองช่าง	
		การเศรษฐกิจ	การพาณิชย์	กองช่าง	
		การเศรษฐกิจ	การเกษตร	กองช่าง	
2	ด้านเศรษฐกิจ	บริการชุมชนและ สังคม	สร้างความเข้มแข็งของ ชุมชน	สำนักปลัด	
		การเศรษฐกิจ	การเกษตร	สำนักปลัด	
3	ด้านคุณภาพชีวิต	บริหารงานทั่วไป	การรักษาความสงบภายใน	สำนักปลัด	
		บริการชุมชนและ สังคม	การศึกษา	สำนักปลัด	
		บริการชุมชนและ สังคม	สาธารณสุข	สำนักปลัด	
		บริการชุมชนและ สังคม	สังคมสงเคราะห์	สำนักปลัด	
		บริการชุมชนและ สังคม	เคหะและชุมชน	กองช่าง	
		บริการชุมชนและ สังคม	สร้างความเข้มแข็งของ ชุมชน	สำนักปลัด	

ที่	ยุทธศาสตร์	ด้าน	แผนงาน	หน่วยงาน รับผิดชอบ หลัก	หน่วยงาน สนับสนุน
	(ต่อ)	บริการชุมชนและ สังคม	การศาสนา วัฒนธรรมและ นันทนาการ	สำนักปลัด	สำนักปลัด กองคลัง กองช่าง อบจ. สุราษฎร์ ธานี กรม ส่งเสริม การ ปกครอง ส่วน ท้องถิ่น
		บริการชุมชนและ สังคม	อุตสาหกรรมและการโยธา	สำนักปลัด	
		งบกลาง	งบกลาง	สำนักปลัด	
4	ด้านการจัดการ ทรัพยากรธรรมชาติและ สิ่งแวดล้อม	บริการชุมชนและ สังคม	เคหะและชุมชน	สำนักปลัด	
		บริการชุมชนและ สังคม	สร้างความเข้มแข็งของ ชุมชน	สำนักปลัด	
		การเศรษฐกิจ	การเกษตร	สำนักปลัด	
5	ด้านบริหารจัดการ บ้านเมืองที่ดี	บริหารงานทั่วไป	บริหารงานทั่วไป	สำนักปลัด, กองคลัง กองช่าง	
		บริการชุมชนและ สังคม	เคหะและชน	กองช่าง	
		บริการชุมชนและ สังคม	สร้างความเข้มแข็งของ ชุมชน	สำนักปลัด	
		บริการชุมชนและ สังคม	อุตสาหกรรมและการโยธา	สำนักปลัด	
6	ด้านการส่งเสริม พัฒนาการท่องเที่ยว	บริการชุมชนและ สังคม	เคหะและชุมชน	สำนักปลัด	
		การเศรษฐกิจ	การเกษตร	สำนักปลัด	
รวม	6 ยุทธศาสตร์	4 ด้าน	12 แผนงาน	3 สำนัก/กอง	

๒.

บัญชีโครงการพัฒนาท้องถิ่น

บัญชีสรุปโครงการพัฒนา

แผนพัฒนาท้องถิ่น (พ.ศ. 2566 - 2570)

แบบ ผ. 01

องค์การบริหารส่วนตำบลัญคามาวารี

ยุทธศาสตร์	ปี 2566		ปี 2567		ปี 2568		ปี 2569		ปี 2570		รวม 5 ปี	
	จำนวนโครงการ	งบประมาณ	จำนวนโครงการ	งบประมาณ	จำนวนโครงการ	งบประมาณ	จำนวนโครงการ	งบประมาณ	จำนวนโครงการ	งบประมาณ	จำนวนโครงการ	งบประมาณ
1) ด้านโครงสร้างพื้นฐาน												
1.1 แผนงานอุตสาหกรรมและการโยธา	76	125,568,000	82	170,786,000	78	129,378,000	72	110,128,000	74	11,085,000	382	646,718,000
1.2 แผนงานเคหะและชุมชน	6	1,350,000	9	2,590,000	5	1,250,000	10	2,130,000	7	1,427,000	37	8,747,000
1.3 แผนงานการพาณิชย์												
1.4 แผนงานการเกษตร												
<b>รวม</b>	<b>82</b>	<b>126,918,000</b>	<b>91</b>	<b>173,376,000</b>	<b>83</b>	<b>130,628,000</b>	<b>82</b>	<b>112,258,000</b>	<b>81</b>	<b>112,285,000</b>	<b>419</b>	<b>655,465,000</b>
2) ด้านเศรษฐกิจ												
2.1 แผนงานสร้างความเข้มแข็งของชุมชน	5	225,000	5	225,000	5	225,000	5	225,000	5	225,000	25	1,125,000
2.2 แผนงานการเกษตร	4	2,000,000	-	-	-	-	-	-	6	2,500,000	10	4,500,000
<b>รวม</b>	<b>9</b>	<b>2,225,000</b>	<b>5</b>	<b>225,000</b>	<b>5</b>	<b>225,000</b>	<b>5</b>	<b>225,000</b>	<b>12</b>	<b>2,725,000</b>	<b>35</b>	<b>5,625,000</b>
3) ด้านคุณภาพชีวิต												
3.1 แผนงานการรักษาความสงบภายใน	8	350,000	8	350,000	9	450,000	9	450,000	12	750,000	46	2,350,000
3.2 แผนงานการศึกษา	4	4,500,000	4	4,500,000	4	4,500,000	4	4,500,000	4	4,500,000	20	22,500,000
3.3 แผนงานสาธารณสุข	6	1,090,000	6	1,090,000	6	1,090,000	6	1,090,000	9	2,740,000	33	7,100,000
3.4 แผนงานสร้างความเข้มแข็งของชุมชน	8	760,000	8	760,000	8	760,000	8	760,000	9	860,000	41	3,900,000
3.5 แผนงานการศาสนา วัฒนธรรม และนันทนาการ	10	1,150,000	10	1,150,000	10	1,150,000	10	1,150,000	10	1,150,000	50	5,750,000
3.6 แผนงานอุตสาหกรรมและการโยธา	1	50,000	2	100,000	0	-	3	550,000	10	5,893,000	16	6,593,000
3.7 แผนงานงบกลาง	4	8,530,000	4	8,530,000	4	8,530,000	4	8,530,000	4	8,530,000	20	42,650,000
<b>รวม</b>	<b>41</b>	<b>16,430,000</b>	<b>42</b>	<b>16,480,000</b>	<b>41</b>	<b>16,480,000</b>	<b>44</b>	<b>17,030,000</b>	<b>58</b>	<b>24,423,000</b>	<b>226</b>	<b>90,843,000</b>

(ต่อ)

แบบ ผ. 01

ยุทธศาสตร์	ปี 2566		ปี 2567		ปี 2568		ปี 2569		ปี 2570		รวม 5 ปี	
	จำนวนโครงการ	งบประมาณ	จำนวนโครงการ	งบประมาณ	จำนวนโครงการ	งบประมาณ	จำนวนโครงการ	งบประมาณ	จำนวนโครงการ	งบประมาณ	จำนวนโครงการ	งบประมาณ
4) ด้านการจัดการทรัพยากรธรรมชาติและสิ่งแวดล้อม												
4.1 แผนงานบริหารงานทั่วไป	2	130,000	2	130,000	2	130,000	2	130,000	2	130,000	10	650,000
4.2 แผนงานเกษตรและชุมชน	3	430,000	3	430,000	3	430,000	3	430,000	4	1,230,000	16	2,950,000
4.2 แผนงานการเกษตร	0	-	4	260,000	5	360,000	6	410,000	6	410,000	21	1,440,000
รวม	5	560,000	9	820,000	10	920,000	11	970,000	12	1,770,000	47	5,040,000
5) ด้านบริหารจัดการบ้านเมืองที่ดี												
5.1 แผนงานบริหารงานทั่วไป	11	240,000	13	640,000	17	1,360,000	16	710,000	18	1,070,000	75	4,020,000
5.2 อุตสาหกรรมและการโยธา	6	9,050,000	4	8,700,000	4	8,700,000	4	8,700,000	6	9,050,000	24	44,200,000
รวม	17	9,290,000	17	9,340,000	21	10,060,000	20	9,410,000	24	10,120,000	99	48,220,000
6) ด้านการส่งเสริมพัฒนาการท่องเที่ยว												
6.1 แผนงานบริหารงานทั่วไป	0	-	0	-	1	500,000	2	700,000	2	600,000	5	1,800,000
6.1 แผนงานอุตสาหกรรมและการโยธา	0	-	0	-	1	500,000	3	700,000	1	500,000	5	1,700,000
รวม	0	-	0	-	2	1,000,000	5	1,400,000	3	1,100,000	10	3,500,000
รวมทั้งสิ้น	154	155,423,000	164	200,241,000	162	159,313,000	167	141,293,000	189	152,423,000	836	808,693,000

รายละเอียดโครงการพัฒนา  
แผนพัฒนาท้องถิ่น (พ.ศ.2566 – 2570)

แบบ ผ.02

องค์การบริหารส่วนตำบลอรุณคามวาริ อำเภอเคียนซา จังหวัดสุราษฎร์ธานี

- ก. ยุทธศาสตร์จังหวัดที่ 3 การเชื่อมโยงเส้นทางคมนาคมและศูนย์โลจิสติกส์ (Logistics) ภาคใต้ตอนบน
- ข. ยุทธศาสตร์การพัฒนาขององค์กรปกครองส่วนท้องถิ่นในเขตจังหวัดที่ 1 ด้านโครงสร้างพื้นฐาน
- ยุทธศาสตร์องค์การบริหารส่วนตำบลอรุณคามวาริ ที่ 1 ยุทธศาสตร์การพัฒนาด้านโครงสร้างพื้นฐาน

แผนงานอุตสาหกรรมและการโยธา

ที่	โครงการ	วัตถุประสงค์	เป้าหมาย (ผลผลิตของโครงการ)	งบประมาณ					ตัวชี้วัด (KPI)	ผลที่คาดว่าจะได้รับ	หน่วยงานรับผิดชอบหลัก
				2566 (บาท)	2567 (บาท)	2568 (บาท)	2569 (บาท)	2570 (บาท)			
1	โครงการก่อสร้างถนนลาดยางแอสฟัลติกคอนกรีต สายบางใหญ่ (แยกทางหลวงหมายเลข 4133-ทางหลวงหมายเลข 44 หมู่ที่ 2 บ้านบางใหญ่สามัคคี	-เพื่อความสะดวกในการคมนาคมของประชาชนในตำบลอรุณคามวาริตำบลบ้านเสด็จ ตำบลเคียนซา อำเภอเคียนซา	ก่อสร้างถนนลาดยางผิวจราจรกว้าง 6.00 ม. ระยะทาง 750 ม.	2,800,000	2,800,000	2,800,000	2,800,000	2,800,000	ความยาวของถนน	ประชาชนในพื้นที่และพื้นที่ใกล้เคียงเกิดความสะดวกในการเดินทางมากขึ้น	กองช่าง
2	โครงการก่อสร้างถนนลาดยางแอสฟัลติกคอนกรีตสายเทพารักษ์ หมู่ที่ 1 บ้านห้วยมุด	-เพื่อความสะดวกในการคมนาคมของประชาชนในตำบลอรุณคามวาริและพื้นที่ใกล้เคียง	ก่อสร้างถนนลาดยางผิวจราจรกว้าง 5.00 ม. ระยะทาง 1,100 ม.	3,300,000	3,300,000	3,300,000	3,300,000	3,300,000	ความยาวของถนน	ประชาชนในพื้นที่และพื้นที่ใกล้เคียงเกิดความสะดวกในการเดินทางมากขึ้น	กองช่าง
3	โครงการก่อสร้างถนนลาดยางแอสฟัลติกคอนกรีตซอยควนขนาน หมู่ที่ 4 บ้านมิตรประชาราษฎร์	-เพื่อความสะดวกในการคมนาคมของประชาชนในตำบลอรุณคามวาริและพื้นที่ใกล้เคียง	ก่อสร้างถนนลาดยางผิวจราจร กว้าง 6.00 ม. ยาว 1,000 ม.	3,600,000	3,600,000	3,600,000	3,600,000	3,600,000	ความยาวของถนน	ประชาชนในพื้นที่และพื้นที่ใกล้เคียงเกิดความสะดวกในการเดินทางมากขึ้น	กองช่าง

รายละเอียดโครงการพัฒนา

แผนพัฒนาท้องถิ่น (พ.ศ.2566 – 2570)

แบบ ผ.02

องค์การบริหารส่วนตำบลอรัญคามวารี อำเภอเคียนซา จังหวัดสุราษฎร์ธานี

- ก. ยุทธศาสตร์จังหวัดที่ 3 การเชื่อมโยงเส้นทางคมนาคมและศูนย์โลจิสติกส์ (Logistics) ภาคใต้ตอนบน  
 ข. ยุทธศาสตร์การพัฒนาขององค์กรปกครองส่วนท้องถิ่นในเขตจังหวัดที่ 1 ด้านโครงสร้างพื้นฐาน  
 ยุทธศาสตร์องค์การบริหารส่วนตำบลอรัญคามวารี ที่ 1 ยุทธศาสตร์การพัฒนาด้านโครงสร้างพื้นฐาน  
 แผนงานงานอุตสาหกรรมและการโยธา

ที่	โครงการ	วัตถุประสงค์	เป้าหมาย (ผลผลิตของโครงการ)	งบประมาณ					ตัวชี้วัด (KPI)	ผลที่คาดว่าจะได้รับ	หน่วยงาน รับผิดชอบหลัก
				2566 (บาท)	2567 (บาท)	2568 (บาท)	2569 (บาท)	2570 (บาท)			
4	โครงการก่อสร้างถนนลาดยางแอสฟัลท์ติกคอนกรีตซอยเจริญผล - สถิตสิทธิ์ หมู่ที่ 4 บ้านมิตรประชาชาราษฎร์	- เพื่อความสะดวกในการคมนาคมของประชาชนในตำบลอรัญคามวารีและพื้นที่ใกล้เคียง	ก่อสร้างถนนลาดยางผิวจราจร กว้าง 6.00 ม. ระยะทาง 1,000 ม	3,600,000	3,600,000	3,600,000	3,600,000	3,600,000	ความยาวของถนน	ประชาชนในพื้นที่และพื้นที่ใกล้เคียงเกิดความสะดวกในการเดินทางมากขึ้น	กองช่าง
5	โครงการก่อสร้างถนนลาดยางแอสฟัลท์ติกคอนกรีต สายพิชัยราษฎร์ หมู่ที่ 4 บ้านมิตรประชาชาราษฎร์	- เพื่อความสะดวกในการคมนาคมของประชาชนในตำบลอรัญคามวารีและพื้นที่ใกล้เคียง	ก่อสร้างถนนลาดยางผิวจราจร กว้าง 5.00 ม. ระยะทาง 1,000 ม	3,300,000	3,300,000	3,300,000	3,300,000	3,300,000	ความยาวของถนน	ประชาชนในพื้นที่และพื้นที่ใกล้เคียงเกิดความสะดวกในการเดินทางมากขึ้น	กองช่าง
6	โครงการก่อสร้างถนนลาดยางแอสฟัลท์ติกคอนกรีตสายทางหลวง 4133 ปากช่อง - พรต่นอก หมู่ที่ 5 บ้านหรรค์	- เพื่อความสะดวกในการคมนาคมของประชาชนในตำบลอรัญคามวารีและพื้นที่ใกล้เคียง	ก่อสร้างถนนลาดยางผิวจราจร กว้าง 6.00 ม. ระยะทาง 650 ม.	2,340,000	2,340,000	2,340,000	2,340,000	2,340,000	ความยาวของถนน	ประชาชนในพื้นที่และพื้นที่ใกล้เคียงเกิดความสะดวกในการเดินทางมากขึ้น	กองช่าง



รายละเอียดโครงการพัฒนา

แผนพัฒนาท้องถิ่น (พ.ศ.2566 - 2570)

แบบ ผ.02

องค์การบริหารส่วนตำบลรัษฎามวาริ อำเภอเคียนซา จังหวัดสุราษฎร์ธานี

- ก. ยุทธศาสตร์จังหวัดที่ 3 การเชื่อมโยงเส้นทางคมนาคมและศูนย์โลจิสติกส์ (Logistics) ภาคใต้ตอนบน  
 ข. ยุทธศาสตร์การพัฒนาขององค์กรปกครองส่วนท้องถิ่นในเขตจังหวัดที่ 1 ด้านโครงสร้างพื้นฐาน  
 ยุทธศาสตร์องค์การบริหารส่วนตำบลรัษฎามวาริ ที่ 1 ยุทธศาสตร์การพัฒนาด้านโครงสร้างพื้นฐาน  
 แผนงานอุตสาหกรรมและการโยธา

ที่	โครงการ	วัตถุประสงค์	เป้าหมาย (ผลผลิตของโครงการ)	งบประมาณ				ตัวชี้วัด (KPI)	ผลที่คาดว่าจะ ได้รับ	หน่วยงาน รับผิดชอบหลัก	
				2566 (บาท)	2567 (บาท)	2568 (บาท)	2569 (บาท)				2570 (บาท)
7	โครงการปรับปรุงถนนลาดยางแอสฟัลติกคอนกรีตสายรังสิต หมู่ที่ 1 บ้านหัวมุด	- เพื่อความสะดวกในการคมนาคมของประชาชนในพื้นที่และใกล้เคียง	ปรับปรุงถนนลาดยางผิวจราจร กว้าง 5.00 ม. ระยะทาง 1,380 ม.	2,000,000	2,000,000	2,000,000	2,000,000	2,000,000	ความยาวของถนน	ประชาชนในพื้นที่และพื้นที่ใกล้เคียงเกิดความสะดวกในการเดินทางมากขึ้น	กองช่าง
8	โครงการปรับปรุงถนนลาดยางแอสฟัลติกคอนกรีตสายบางใหญ่ ทางหลวง 44 - คลองบางประ หมู่ที่ 2 บ้านบางใหญ่สามัคคี	- เพื่อความสะดวกในการคมนาคมของประชาชนในตำบลรัษฎามวาริและพื้นที่ใกล้เคียง	ปรับปรุงถนนลาดยางผิวจราจรกว้าง 6.00 ม. ระยะทาง 1,950 ม.	3,510,000	3,510,000	3,510,000	3,510,000	3,510,000	ความยาวของถนน	ประชาชนในพื้นที่และพื้นที่ใกล้เคียงเกิดความสะดวกในการเดินทางมากขึ้น	กองช่าง
9	โครงการปรับปรุงถนนลาดยางแอสฟัลติกคอนกรีตสายทางหลวง 4133 ปากช่อง-พุน้ำร้อน หมู่ที่ 5 บ้านหารดำ	- เพื่อความสะดวกในการคมนาคมของประชาชนในตำบลรัษฎามวาริและพื้นที่ใกล้เคียง	ปรับปรุงถนนลาดยางผิวจราจรกว้าง 6.00 ม. ระยะทาง 880 ม.	1,584,000	1,584,000	1,584,000	1,584,000	1,584,000	ความยาวของถนน	ประชาชนในพื้นที่และพื้นที่ใกล้เคียงเกิดความสะดวกในการเดินทางมากขึ้น	กองช่าง
10	โครงการก่อสร้างถนนคอนกรีตเสริมเหล็กสายซอยโสภณ หมู่ที่ 1 บ้านหัวมุด	- เพื่อความสะดวกในการคมนาคมของประชาชนในตำบลรัษฎามวาริและพื้นที่ใกล้เคียง	ก่อสร้างถนน คสล. ผิวจราจรกว้าง 4.00 ม. ระยะทาง 170 ม.	480,000	480,000	480,000	480,000	480,000	ความยาวของถนน	ประชาชนในพื้นที่และพื้นที่ใกล้เคียงเกิดความสะดวกในการเดินทางมากขึ้น	กองช่าง

รายละเอียดโครงการพัฒนา

แผนพัฒนาท้องถิ่น (พ.ศ.2566 – 2570)

แบบ ผ.02

องค์การบริหารส่วนตำบลอรัญคามวารี อำเภอเสียมะเข็ญ จังหวัดสุราษฎร์ธานี

- ก. ยุทธศาสตร์จังหวัดที่ 3 การเชื่อมโยงเส้นทางคมนาคมและศูนย์โลจิสติกส์ (Logistics) ภาคใต้ตอนบน
- ข. ยุทธศาสตร์การพัฒนาขององค์กรปกครองส่วนท้องถิ่นในเขตจังหวัดที่ 1 ด้านโครงสร้างพื้นฐาน
- ยุทธศาสตร์องค์การบริหารส่วนตำบลอรัญคามวารี ที่ 1 ยุทธศาสตร์การพัฒนาด้านโครงสร้างพื้นฐาน

แผนงานอุตสาหกรรมและการโยธา

ที่	โครงการ	วัตถุประสงค์	เป้าหมาย (ผลผลิตของโครงการ)	งบประมาณ					ตัวชี้วัด (KPI)	ผลที่คาดว่าจะได้รับ	หน่วยงาน รับผิดชอบหลัก
				2566 (บาท)	2567 (บาท)	2568 (บาท)	2569 (บาท)	2570 (บาท)			
11	โครงการก่อสร้างถนนคอนกรีตเสริมเหล็กสายสำนักสงฆ์ห้วยมุด หมู่ที่ 1 บ้านห้วยมุด	- เพื่อความสะดวกในการคมนาคมของประชาชนในตำบลอรัญคามวารีและพื้นที่ใกล้เคียง	ก่อสร้างถนน คสล. ผิวจราจรกว้าง 4.00 ม. ระยะทาง 470 ม.	1,320,000	1,320,000	1,320,000	1,320,000	1,320,000	ความยาวของถนน	ประชาชนในพื้นที่และพื้นที่ใกล้เคียงเกิดความสะดวกในการเดินทางมากขึ้น	กองช่าง
12	โครงการก่อสร้างถนนคอนกรีตเสริมเหล็กสายซอยตาราง หมู่ที่ 1 บ้านห้วยมุด	เพื่อความสะดวกในการคมนาคมของประชาชนในตำบลอรัญคามวารีและพื้นที่ใกล้เคียง	ก่อสร้างถนน คสล. ผิวจราจรกว้าง 4.00 ม. ระยะทาง 530 ม.	1,484,000	1,484,000	1,484,000	1,484,000	1,484,000	ความยาวของถนน	ประชาชนในพื้นที่และพื้นที่ใกล้เคียงเกิดความสะดวกในการเดินทางมากขึ้น	กองช่าง
13	โครงการก่อสร้างถนนคอนกรีตเสริมเหล็กสายซอยรุ่งอรุณ หมู่ที่ 1 บ้านห้วยมุด	- เพื่อความสะดวกในการคมนาคมของประชาชนในตำบลอรัญคามวารีและพื้นที่ใกล้เคียง	ก่อสร้างถนน คสล. ผิวจราจรกว้าง 4.00 ม. ระยะทาง 1,000 ม.	2,800,000	2,800,000	2,800,000	2,800,000	2,800,000	ความยาวของถนน	ประชาชนในพื้นที่และพื้นที่ใกล้เคียงเกิดความสะดวกในการเดินทางมากขึ้น	กองช่าง
14	โครงการก่อสร้างถนนคอนกรีตเสริมเหล็กสายซอยตาแดง หมู่ที่ 1 บ้านห้วยมุด	เพื่อความสะดวกในการคมนาคมของประชาชน	ก่อสร้างถนน คสล. ผิวจราจรกว้าง 4.00 ม. ระยะทาง 100 ม.	280,000	280,000	280,000	280,000	280,000	ความยาวของถนน	ประชาชนในพื้นที่และพื้นที่ใกล้เคียงเกิดความสะดวกคมนาคม	กองช่าง

รายละเอียดโครงการพัฒนา

แผนพัฒนาท้องถิ่น (พ.ศ.2566 – 2570)

แบบ ผ.02

องค์การบริหารส่วนตำบลอรัญคามวารี อำเภอเคียนซา จังหวัดสุราษฎร์ธานี

ก. ยุทธศาสตร์จังหวัดที่ 3 การเชื่อมโยงเส้นทางคมนาคมและศูนย์โลจิสติกส์ (Logistics) ภาคใต้ตอนบน

ข. ยุทธศาสตร์การพัฒนาขององค์การบริหารส่วนท้องถิ่นในเขตจังหวัดที่ 1 ด้านโครงสร้างพื้นฐาน

ยุทธศาสตร์องค์การบริหารส่วนตำบลอรัญคามวารี ที่ 1 ยุทธศาสตร์การพัฒนาด้านโครงสร้างพื้นฐาน

แผนงานอุตสาหกรรมและการโยธา

ที่	โครงการ	วัตถุประสงค์	เป้าหมาย (ผลผลิตของโครงการ)	งบประมาณ					ตัวชี้วัด (KPI)	ผลที่คาดว่าจะได้รับ	หน่วยงานรับผิดชอบหลัก
				2566 (บาท)	2567 (บาท)	2568 (บาท)	2569 (บาท)	2570 (บาท)			
15	โครงการก่อสร้างถนนคอนกรีตเสริมเหล็กสายชอยคึกฤทธิ์ หมู่ที่ 2 บ้านบางใหญ่สามัคคี	- เพื่อความสะดวกในการคมนาคมของประชาชนในตำบลอรัญคามวารีและพื้นที่ใกล้เคียง	ก่อสร้างถนน คสล. ผิวจราจรกว้าง 4.00 ม. ระยะทาง 300 ม.	840,000	840,000	840,000	840,000	840,000	ความยาวของถนน	ประชาชนในพื้นที่และพื้นที่ใกล้เคียงเกิดความสะดวกในการเดินทางมากขึ้น	กองช่าง
16	โครงการก่อสร้างถนนคอนกรีตเสริมเหล็กสายชอยบ่อสระ หมู่ที่ 2 บ้านบางใหญ่สามัคคี	- เพื่อความสะดวกในการคมนาคมของประชาชนในตำบลอรัญคามวารีและพื้นที่ใกล้เคียง	ก่อสร้างถนน คสล. ผิวจราจรกว้าง 4.00 ม. ระยะทาง 400 ม.	1,120,000	1,120,000	1,120,000	1,120,000	1,120,000	ความยาวของถนน	ประชาชนในพื้นที่และพื้นที่ใกล้เคียงเกิดความสะดวกในการเดินทางมากขึ้น	กองช่าง
17	โครงการก่อสร้างถนนคอนกรีตเสริมเหล็กสายชอยญี่ปุ่น หมู่ที่ 2 บ้านบางใหญ่สามัคคี	- เพื่อความสะดวกในการคมนาคมของประชาชนในตำบลอรัญคามวารีและพื้นที่ใกล้เคียง	ก่อสร้างถนน คสล. ผิวจราจรกว้าง 4.00 ม. ระยะทาง 1,000 ม.	2,800,000	2,800,000	2,800,000	2,800,000	2,800,000	ความยาวของถนน	ประชาชนในพื้นที่และพื้นที่ใกล้เคียงเกิดความสะดวกในการเดินทางมากขึ้น	กองช่าง
18	โครงการก่อสร้างถนนคอนกรีตเสริมเหล็กสายชอยสุวรรณ 2 หมู่ที่ 2 บ้านบางใหญ่สามัคคี	- เพื่อความสะดวกในการคมนาคมของประชาชนในการสัญจรไปมา	ก่อสร้างถนน คสล. ผิวจราจรกว้าง 4.00 ม. ระยะทาง 2,000 ม.	5,600,000	5,600,000	5,600,000	5,600,000	5,600,000	ความยาวของถนน	ประชาชนในพื้นที่และพื้นที่ใกล้เคียงเกิดความสะดวกในการเดินทางมากขึ้น	กองช่าง

รายละเอียดโครงการพัฒนา

แผนพัฒนาท้องถิ่น (พ.ศ.2566 – 2570)

แบบ ผ.02

องค์การบริหารส่วนตำบลอรัญคามวารี อำเภอเสียมะเข็ญ จังหวัดสุราษฎร์ธานี

- ก. ยุทธศาสตร์จังหวัดที่ 3 การเชื่อมโยงเส้นทางคมนาคมและศูนย์โลจิสติกส์ (Logistics) ภาคใต้ตอนบน
- ข. ยุทธศาสตร์การพัฒนาขององค์กรปกครองส่วนท้องถิ่นในเขตจังหวัดที่ 1 ด้านโครงสร้างพื้นฐาน
- ยุทธศาสตร์องค์การบริหารส่วนตำบลอรัญคามวารี ที่ 1 ยุทธศาสตร์การพัฒนาด้านโครงสร้างพื้นฐาน

แผนงานอุตสาหกรรมและการโยธา

ที่	โครงการ	วัตถุประสงค์	เป้าหมาย (ผลผลิตของโครงการ)	งบประมาณ					ตัวชี้วัด (KPI)	ผลที่คาดว่าจะได้รับ	หน่วยงาน รับผิดชอบหลัก
				2566 (บาท)	2567 (บาท)	2568 (บาท)	2569 (บาท)	2570 (บาท)			
19	โครงการก่อสร้างถนนคอนกรีตเสริมเหล็กสายเฉลิมพระเกียรติ หมู่ที่ 3 บ้านกระชุม	- เพื่อความสะดวกในการคมนาคมของประชาชนในตำบลอรัญคามวารีและพื้นที่ใกล้เคียง	ก่อสร้างถนน คสล. ผิวจราจรกว้าง 4.00 ม. ระยะทาง 350 ม.	980,000	980,000	980,000	980,000	980,000	ความยาวของถนน	ประชาชนในพื้นที่และพื้นที่ใกล้เคียงเกิดความสะดวกในการเดินทางมากขึ้น	กองช่าง
20	โครงการก่อสร้างถนนคอนกรีตเสริมเหล็กสายหนึ่งของ หมู่ที่ 3 บ้านกระชุม	- เพื่อความสะดวกในการคมนาคมของประชาชนในตำบลอรัญคามวารีและพื้นที่ใกล้เคียง	ก่อสร้างถนน คสล. ผิวจราจรกว้าง 4.00 ม. ระยะทาง 1,000 ม.	2,800,000	2,800,000	2,800,000	2,800,000	2,800,000	ความยาวของถนน	ประชาชนในพื้นที่และพื้นที่ใกล้เคียงเกิดความสะดวกในการเดินทางมากขึ้น	กองช่าง
21	โครงการก่อสร้างถนนคอนกรีตเสริมเหล็กสายประชารังสรรค์ หมู่ที่ 3 เชื่อมต่อ หมู่ที่ 4	- เพื่อความสะดวกในการคมนาคมของประชาชนในตำบลอรัญคามวารีและพื้นที่ใกล้เคียง	ก่อสร้างถนน คสล. ผิวจราจรกว้าง 4.00 ม. ระยะทาง 1,000 ม.	2,800,000	2,800,000	2,800,000	2,800,000	2,800,000	ความยาวของถนน	ประชาชนในพื้นที่และพื้นที่ใกล้เคียงเกิดความสะดวกในการเดินทางมากขึ้น	กองช่าง
22	โครงการก่อสร้างถนนคอนกรีตเสริมเหล็กสายพิชัยราษฎร์ หมู่ที่ 4 บ้านมิตรประชาราษฎร์	- เพื่อความสะดวกในการคมนาคมของประชาชนในตำบลอรัญคามวารีและพื้นที่ใกล้เคียง	ก่อสร้างถนน คสล. ผิวจราจรกว้าง 4.00 ม. ระยะทาง 2,000 ม.	5,600,000	5,600,000	5,600,000	5,600,000	5,600,000	ความยาวของถนน	ประชาชนในพื้นที่และพื้นที่ใกล้เคียงเกิดความสะดวกในการเดินทางมากขึ้น	กองช่าง

รายละเอียดโครงการพัฒนา  
แผนพัฒนาท้องถิ่น (พ.ศ.2566 – 2570)

แบบ ผ.02

องค์การบริหารส่วนตำบลอรัญคามวารี อำเภอเคียนซา จังหวัดสุราษฎร์ธานี

- ก. ยุทธศาสตร์จังหวัดที่ 3 การเชื่อมโยงเส้นทางคมนาคมและศูนย์โลจิสติกส์ (Logistics) ภาคใต้ตอนบน  
ข. ยุทธศาสตร์การพัฒนาขององค์กรปกครองส่วนท้องถิ่นในเขตจังหวัดที่ 1 ด้านโครงสร้างพื้นฐาน  
ยุทธศาสตร์องค์การบริหารส่วนตำบลอรัญคามวารี ที่ 1 ยุทธศาสตร์การพัฒนาด้านโครงสร้างพื้นฐาน

แผนงานอุตสาหกรรมและการโยธา

ที่	โครงการ	วัตถุประสงค์	เป้าหมาย (ผลผลิตของ โครงการ)	งบประมาณ					ตัวชี้วัด (KPI)	ผลที่คาดว่าจะได้รับ	หน่วยงาน รับผิดชอบหลัก
				2566 (บาท)	2567 (บาท)	2568 (บาท)	2569 (บาท)	2570 (บาท)			
23	โครงการก่อสร้างถนนคอนกรีตเสริมเหล็กสายปากช่อง-โนนา หมู่ที่ 5 บ้านหาดคำ	- เพื่อความสะดวกในการคมนาคมของประชาชนในตำบลอรัญคามวารีและพื้นที่ใกล้เคียง	ก่อสร้างถนน คสล. ผิวจราจรกว้าง 4.00 ม. ระยะทาง 1,000 ม.	2,800,000	2,800,000	2,800,000	2,800,000	2,800,000	ความยาวของถนน	ประชาชนในพื้นที่และพื้นที่ใกล้เคียงเกิดความสะดวกในการเดินทางมากขึ้น	กองช่าง
24	โครงการก่อสร้างถนนคอนกรีตเสริมเหล็กสาย SML หมู่ที่ 5 บ้านหาดคำ	- เพื่อความสะดวกในการคมนาคมของประชาชนในตำบลอรัญคามวารีและพื้นที่ใกล้เคียง	ก่อสร้างถนน คสล. ผิวจราจรกว้าง 4.00 ม. ระยะทาง 1,000 ม.	2,800,000	2,800,000	2,800,000	2,800,000	2,800,000	ความยาวของถนน	ประชาชนในพื้นที่และพื้นที่ใกล้เคียงเกิดความสะดวกในการเดินทางมากขึ้น	กองช่าง
25	โครงการก่อสร้างถนนคอนกรีตเสริมเหล็กสายปากช่อง-คณนนาน หมู่ที่ 5 บ้านหาดคำ	- เพื่อความสะดวกในการคมนาคมของประชาชนในตำบลอรัญคามวารีและพื้นที่ใกล้เคียง	ก่อสร้างถนน คสล. ผิวจราจรกว้าง 4.00 ม. ระยะทาง 1,000 ม.	2,800,000	2,800,000	2,800,000	2,800,000	2,800,000	ความยาวของถนน	ประชาชนในพื้นที่และพื้นที่ใกล้เคียงเกิดความสะดวกในการเดินทางมากขึ้น	กองช่าง
26	โครงการบุกเบิกถนนสายบ้านตาเคียนเชื่อมต่อบ้านห้วยเหล็กไฟ หมู่ที่ 6 ต.เคียนซา	- เพื่อความสะดวกในการคมนาคมของประชาชนในตำบลอรัญคามวารีและพื้นที่ใกล้เคียง	บุกเบิกถนน กว้าง 6.00 ม. ยาว 2,800 ม.	1,500,000	1,500,000	1,500,000	1,500,000	1,500,000	ความยาวของถนน	ประชาชนในพื้นที่และพื้นที่ใกล้เคียงเกิดความสะดวกในการเดินทางมากขึ้น	กองช่าง

## รายละเอียดโครงการพัฒนา

แผนพัฒนาท้องถิ่น (พ.ศ.2566 - 2570)

## องค์การบริหารส่วนตำบลอรัญคามวารี อำเภอเคียนซา จังหวัดสุราษฎร์ธานี

- ก. ยุทธศาสตร์จังหวัดที่ 3 การเชื่อมโยงเส้นทางคมนาคมและศูนย์โลจิสติกส์ (Logistics) ภาคใต้ตอนบน
- ข. ยุทธศาสตร์การพัฒนาขององค์กรปกครองส่วนท้องถิ่นในเขตจังหวัดที่ 1 ด้านโครงสร้างพื้นฐาน
- ยุทธศาสตร์องค์การบริหารส่วนตำบลอรัญคามวารี ที่ 1 ยุทธศาสตร์การพัฒนาตำบลโครงสร้างพื้นฐาน
- แผนงานอุตสาหกรรมและการโยธา

ที่	โครงการ	วัตถุประสงค์	เป้าหมาย (ผลผลิตของโครงการ)	งบประมาณ					ตัวชี้วัด (KPI)	ผลที่คาดว่าจะได้รับ	หน่วยงาน รับผิดชอบหลัก
				2566 (บาท)	2567 (บาท)	2568 (บาท)	2569 (บาท)	2570 (บาท)			
27	โครงการบุกเบิกถนนสายเทพารักษ์-คันทันน้ำ หมู่ที่ 1 บ้านห้วยมุด	- เพื่อความสะดวกในการคมนาคมของประชาชนในตำบลอรัญคามวารีและพื้นที่ใกล้เคียง	บุกเบิกถนนสายเทพารักษ์-คันทันน้ำ กว้าง 6 ม. ระยะทาง 700 ม.	300,000	300,000	300,000	300,000	300,000	ความยาวของถนน	ประชาชนในพื้นที่และพื้นที่ใกล้เคียงเกิดความสะดวกในการเดินทางมากขึ้น	กองช่าง
28	โครงการบุกเบิกต่อเติมขอยัญปุ่นตอนบน จด หมู่10 ต.พ่วงพรมคร	- เพื่อความสะดวกในการคมนาคมของประชาชนในตำบลอรัญคามวารีและพื้นที่ใกล้เคียง	บุกเบิกต่อเติม กว้าง 4 ม. ยาว 2,000 ม. พร้อมก่อสร้างท่อเหลี่ยม คสล. 1.80x1.80 (ชนิด 2 ช่องทาง)	1,150,000	1,150,000	1,150,000	1,150,000	1,150,000	ความยาวของถนน	ประชาชนในพื้นที่และพื้นที่ใกล้เคียงเกิดความสะดวกในการเดินทางมากขึ้น	กองช่าง
29	โครงการบุกเบิกถนนสายตำบล - พ่วงหัววาน	- เพื่อความสะดวกในการคมนาคมของประชาชนในตำบลอรัญคามวารีและพื้นที่ใกล้เคียง	บุกเบิกถนน กว้าง 4.00 ม. ยาว 1,000 ม.	500,000	500,000	500,000	500,000	500,000	ความยาวของถนน	ประชาชนในพื้นที่และพื้นที่ใกล้เคียงเกิดความสะดวกในการเดินทางมากขึ้น	กองช่าง
30	โครงการก่อสร้างท่อเหลี่ยมคสล. สายขอยรุ่งอรุณ หมู่ที่ 1 บ้านห้วยมุด	เพื่อให้ประชาชนได้มีท่อระบายน้ำและถนนสำหรับใช้ในการคมนาคมได้อย่าง	ก่อสร้างท่อเหลี่ยมคสล. ขนาด 1.80x1.80 x8.00 ม. (ชนิด 2 ช่องทาง)	300,000	300,000	300,000	300,000	300,000	จำนวนท่อเหลี่ยม	สามารถป้องกันการท่วมขังของน้ำ	กองช่าง

รายละเอียดโครงการพัฒนา

แผนพัฒนาท้องถิ่น (พ.ศ.2566 - 2570)

แบบ ผ.02

องค์การบริหารส่วนตำบลอรัญคามวารี อำเภอเคียนซา จังหวัดสุราษฎร์ธานี

- ก. ยุทธศาสตร์จังหวัดที่ 3 การเชื่อมโยงเส้นทางคมนาคมและศูนย์โลจิสติกส์ (Logistics) ภาคใต้ตอนบน  
 ข. ยุทธศาสตร์การพัฒนาขององค์กรปกครองส่วนท้องถิ่นในเขตจังหวัดที่ 1 ด้านโครงสร้างพื้นฐาน  
 ยุทธศาสตร์องค์การบริหารส่วนตำบลอรัญคามวารี ที่ 1 ยุทธศาสตร์การพัฒนาตำบลโครงสร้างพื้นฐาน  
 แผนงานอุตสาหกรรมและการโยธา

ที่	โครงการ	วัตถุประสงค์	เป้าหมาย (ผลผลิตของโครงการ)	งบประมาณ					ตัวชี้วัด (KPI)	ผลที่คาดว่าจะได้รับ	หน่วยงาน รับผิดชอบหลัก
				2566 (บาท)	2567 (บาท)	2568 (บาท)	2569 (บาท)	2570 (บาท)			
31	โครงการก่อสร้างท่อเหลี่ยม คสล. สายซอยสุวรรณ 2 หมู่ที่ 2 บ้านบางใหญ่สามัคคี	เพื่อให้ประชาชนได้มี ท่อระบายน้ำและถนน สำหรับใช้ในการ คมนาคมได้อย่าง สะดวกรวดเร็ว	ก่อสร้างท่อเหลี่ยม คสล. ขนาด 1.80x1.80 x8.00ม. (ชนิด 2 ช่องทาง)	300,000	300,000	300,000	300,000	300,000	จำนวนท่อ เหลี่ยม	สามารถป้องกัน ท่วมขังของน้ำ	กองช่าง
32	โครงการก่อสร้างท่อเหลี่ยม คสล. สายซอยญี่ปุ่น หมู่ที่ 2 บ้านบางใหญ่สามัคคี	เพื่อให้ประชาชนได้มี ท่อระบายน้ำและถนน สำหรับใช้ในการ คมนาคมได้อย่าง สะดวกรวดเร็ว	ก่อสร้างท่อเหลี่ยม คสล. ขนาด 1.80x1.80 x8.00ม. (ชนิด 2 ช่องทาง)	300,000	300,000	300,000	300,000	300,000	จำนวนท่อ เหลี่ยม	สามารถป้องกัน ท่วมขังของน้ำ	กองช่าง
33	โครงการก่อสร้างท่อเหลี่ยม คสล. สายพิชัยราษฎร์ หมู่ที่ 4 บ้านมิตร ประชาราษฎร์	เพื่อให้ประชาชนได้มี ท่อระบายน้ำและถนน สำหรับใช้ในการ คมนาคมได้อย่าง สะดวกรวดเร็ว	ก่อสร้างท่อเหลี่ยม คสล. ขนาด 1.80x1.80 x8.00ม. (ชนิด 2 ช่องทาง)	300,000	300,000	300,000	300,000	300,000	จำนวนท่อ เหลี่ยม	สามารถป้องกัน ท่วมขังของน้ำ	กองช่าง
34	โครงการก่อสร้างท่อเหลี่ยม คสล. สายเจริญผล-สภิตย์ ประสิทธิ์หมู่ที่ 4 บ้านมิตร ประชาราษฎร์	เพื่อให้ประชาชนได้มี ท่อระบายน้ำและถนน สำหรับใช้ในการ คมนาคมได้อย่าง สะดวกรวดเร็ว	ก่อสร้างท่อเหลี่ยม คสล. ขนาด 1.80x1.80 x8.00ม. (ชนิด 2 ช่องทาง)	300,000	300,000	300,000	300,000	300,000	จำนวนท่อ เหลี่ยม	สามารถป้องกัน ท่วมขังของน้ำ	กองช่าง

รายละเอียดโครงการพัฒนา  
แผนพัฒนาท้องถิ่น (พ.ศ.2566 – 2570)  
องค์การบริหารส่วนตำบลอรัญคามวารี อำเภอเคียนซา จังหวัดสุราษฎร์ธานี

- ก. ยุทธศาสตร์จังหวัดที่ 3 การเชื่อมโยงเส้นทางคมนาคมและศูนย์โลจิสติกส์ (Logistics) ภาคใต้ตอนบน  
ข. ยุทธศาสตร์การพัฒนาขององค์กรปกครองส่วนท้องถิ่นในเขตจังหวัดที่ 1 ด้านโครงสร้างพื้นฐาน  
ยุทธศาสตร์องค์การบริหารส่วนตำบลอรัญคามวารี ที่ 1 ยุทธศาสตร์การพัฒนาด้านโครงสร้างพื้นฐาน

แผนงานอุตสาหกรรมและการโยธา

ที่	โครงการ	วัตถุประสงค์	เป้าหมาย (ผลผลิตของ โครงการ)	งบประมาณ					ตัวชี้วัด (KPI)	ผลที่คาดว่าจะได้รับ	หน่วยงาน รับผิดชอบหลัก
				2566 (บาท)	2567 (บาท)	2568 (บาท)	2569 (บาท)	2570 (บาท)			
35	โครงการก่อสร้างท่อเหลี่ยม คสล. สายดาวบนดิน หมู่ที่ 5 บ้านหารดำ	เพื่อให้ประชาชนได้มี ท่อระบายน้ำและถนน สำหรับใช้เินการ คมนาคมได้อย่าง สะดวกรวดเร็ว	ก่อสร้างท่อเหลี่ยม คสล. ขนาด 1.80x1.80 x8.00 ม. (ชนิด 2 ช่องทาง)	300,000	300,000	300,000	300,000	300,000	จำนวนท่อ เหลี่ยม	สามารถป้องกันกร ท่วมขังของน้ำ	กองช่าง
36	โครงการก่อสร้างคูระบายน้ำ จากโรงผลิตน้ำหมู่บ้านไปถึง สามแยกหัวมุด หมู่ที่ 1 บ้านหัวมุด	เพื่อป้องกันกรท่วมขัง ของน้ำ	ก่อสร้างคูระบายน้ำ คสล. กว้าง 0.50 ม. ลึก 0.60 ม. ยาว 700 ม.	-	-	1,750,000	-	-	ความยาวคู ระบายน้ำ	สามารถป้องกันกร ท่วมขังของน้ำ	กองช่าง
37	โครงการก่อสร้างคูระบายน้ำ คสล. สาย 44 คลองบางประ หมู่ที่ 2 บ้านบางใหญ่สามัคคี	เพื่อป้องกันกรท่วมขัง ของน้ำ	ก่อสร้างคูระบายน้ำ คสล. สาย 44 คลอง บางประ	-	-	-	-	1,470,000	ความยาวคู ระบายน้ำ	สามารถป้องกันกร ท่วมขังของน้ำ	กองช่าง
38	โครงการปรับปรุงระบาย น้ำบริเวณศาลาภิรมน้ำแม่ ตาปี หมู่ที่ 3 บ้านกระชุม	- เพื่อป้องกันกรท่วม ขังของน้ำ	ปรับปรุงรางระบายน้ำ บริเวณศาลาภิรมน้ำแม่ ตาปีหมู่ที่ 3	300,000	300,000	300,000	300,000	-	ความยาว ของราง ระบายน้ำ	สามารถป้องกันกรท่วมขัง ของน้ำ	กองช่าง



รายละเอียดโครงการพัฒนา

แบบ ผ.02

แผนพัฒนาท้องถิ่น (พ.ศ.2566 – 2570)

องค์การบริหารส่วนตำบลอรัญคามวารี อำเภอเคียนซา จังหวัดสุราษฎร์ธานี

- ก. ยุทธศาสตร์จังหวัดที่ 3 การเชื่อมโยงเส้นทางคมนาคมและศูนย์โลจิสติกส์ (Logistics) ภาคใต้ตอนบน
- ข. ยุทธศาสตร์การพัฒนาขององค์กรปกครองส่วนท้องถิ่นในเขตจังหวัดที่ 1 ด้านโครงสร้างพื้นฐาน
- ยุทธศาสตร์องค์การบริหารส่วนตำบลอรัญคามวารี ที่ 1 ยุทธศาสตร์การพัฒนาด้านโครงสร้างพื้นฐาน

แผนงานอุตสาหกรรมและการโยธา

ที่	โครงการ	วัตถุประสงค์	เป้าหมาย (ผลผลิตของโครงการ)	งบประมาณ					ตัวชี้วัด (KPI)	ผลที่คาดว่าจะได้รับ	หน่วยงานรับผิดชอบหลัก
				2566 (บาท)	2567 (บาท)	2568 (บาท)	2569 (บาท)	2570 (บาท)			
39	โครงการปรับปรุงรางระบาย ซอยทุ่งแะ หมู่ที่ 3 บ้านกระซุม	- เพื่อป้องกันการท่วม ขังของน้ำ	ปรับปรุงรางระบายน้ำ ซอยทุ่งแะ โดยการ สร้างรางระบายน้ำ พร้อมบ่อพักน้ำ จำนวน 2 จุด	300,000	300,000	300,000	300,000	-	ความยาว ของราง ระบายน้ำ	สามารถป้องกันท่วมขัง ของน้ำ	กองช่าง
40	โครงการปรับปรุงซ่อมแซม ถนนสายเทพารักษ์ หมู่ที่ 1 บ้านหัวยมุด	เพื่ออำนวยความสะดวก สะดวกในการ คมนาคมสำหรับ ประชาชนภายในเขต พื้นที่รับผิดชอบของ อบต.	ปรับปรุงซ่อมแซม ถนน กว้าง 4 ม. ยาว 3,100 ม.	500,000	500,000	-	-	-	ความยาว ถนน	ประชาชนได้รับความ สะดวก	กองช่าง
41	โครงการปรับปรุงซ่อมแซม ถนนสายชอยตาเรต หมู่ที่ 1 บ้านหัวยมุด	เพื่ออำนวยความสะดวก สะดวกในการ คมนาคมสำหรับ ประชาชนภายในเขต พื้นที่รับผิดชอบของ อบต.	ปรับปรุงซ่อมแซม ถนน กว้าง 4 ม. ยาว 530 ม.	250,000	250,000	250,000	250,000	250,000	ความยาว ถนน	ประชาชนได้รับความ สะดวก	กองช่าง

รายละเอียดโครงการพัฒนา

แบบ ผ.02

แผนพัฒนาท้องถิ่น (พ.ศ.2566 – 2570)

องค์การบริหารส่วนตำบลรัษฎามวาริ อำเภอเคียนซา จังหวัดสุราษฎร์ธานี

- ก. ยุทธศาสตร์จังหวัดที่ 3 การเชื่อมโยงเส้นทางคมนาคมและศูนย์โลจิสติกส์ (Logistics) ภาคใต้ตอนบน  
 ข. ยุทธศาสตร์การพัฒนาขององค์กรปกครองส่วนท้องถิ่นในเขตจังหวัดที่ 1 ด้านโครงสร้างพื้นฐาน  
 ยุทธศาสตร์องค์การบริหารส่วนตำบลรัษฎามวาริ ที่ 1 ยุทธศาสตร์การพัฒนาด้านโครงสร้างพื้นฐาน

แผนงานอุตสาหกรรมและการโยธา

ที่	โครงการ	วัตถุประสงค์	เป้าหมาย (ผลผลิตของโครงการ)	งบประมาณ					ตัวชี้วัด (KPI)	ผลที่คาดว่าจะได้รับ	หน่วยงาน รับผิดชอบหลัก
				2566 (บาท)	2567 (บาท)	2568 (บาท)	2569 (บาท)	2570 (บาท)			
42	โครงการปรับปรุงซ่อมแซมถนนสายซอยรุ่งอรุณ หมู่ที่ 1 บ้านห้วยมุด	เพื่ออำนวยความสะดวกแก่ประชาชนภายในเขตพื้นที่รับผิดชอบของ	ปรับปรุงซ่อมแซมถนน กว้าง 4 ม. ยาว 2,600 ม.	500,000	500,000	500,000	500,000	500,000	ความยาวถนน	ประชาชนได้รับความสะดวก	กองช่าง
43	โครงการปรับปรุงซ่อมแซมถนนสายตึกฤทธิ หมู่ที่ 2 บ้านบางใหญ่สามัคคี	เพื่ออำนวยความสะดวกแก่ประชาชนภายในเขตพื้นที่รับผิดชอบของ อบต.	ปรับปรุงซ่อมแซมถนน กว้าง 4 ม. ยาว 300 ม.	150,000	150,000	150,000	150,000	150,000	ความยาวถนน	ประชาชนได้รับความสะดวก	กองช่าง
44	โครงการปรับปรุงซ่อมแซมถนนสายซอยไทรทอง หมู่ที่ 2 บ้านบางใหญ่สามัคคี	เพื่ออำนวยความสะดวกแก่ประชาชนภายในเขตพื้นที่รับผิดชอบของ อบต.	ปรับปรุงซ่อมแซมถนน กว้าง 4 ม. ยาว 300 ม.	150,000	150,000	150,000	150,000	150,000	ความยาวถนน	ประชาชนได้รับความสะดวก	กองช่าง

รายละเอียดโครงการพัฒนา

แผนพัฒนาท้องถิ่น (พ.ศ.2566 – 2570)

แบบ ผ.02

องค์การบริหารส่วนตำบลอรัญคามวารี อำเภอเสียมราฐ จังหวัดสุราษฎร์ธานี

- ก. ยุทธศาสตร์จังหวัดที่ 3 การเชื่อมโยงเส้นทางคมนาคมและศูนย์โลจิสติกส์ (Logistics) ภาคใต้ตอนบน  
 ข. ยุทธศาสตร์การพัฒนาขององค์กรปกครองส่วนท้องถิ่นในเขตจังหวัดที่ 1 ด้านโครงสร้างพื้นฐาน  
 ยุทธศาสตร์องค์การบริหารส่วนตำบลอรัญคามวารี ที่ 1 ยุทธศาสตร์การพัฒนาด้านโครงสร้างพื้นฐาน

แผนงานอุตสาหกรรมและการโยธา

ที่	โครงการ	วัตถุประสงค์	เป้าหมาย (ผลผลิตของ โครงการ)	งบประมาณ					ตัวชี้วัด (KPI)	ผลที่คาดว่าจะได้รับ	หน่วยงาน รับผิดชอบหลัก
				2566 (บาท)	2567 (บาท)	2568 (บาท)	2569 (บาท)	2570 (บาท)			
45	โครงการปรับปรุงซ่อมแซมถนนสายชอຍพຸມພຣ หมู่ที่ 2 บ้านบางใหญ่สามัคคี	เพื่ออำนวยความสะดวกแก่ประชาชนภายในเขตพื้นที่รับผิดชอบของ อบต.	ปรับปรุงซ่อมแซมถนน กว้าง 4 ม. ยาว 2,600 ม.	500,000	500,000	500,000	500,000	500,000	ความยาวถนน	ประชาชนได้รับความสะดวก	กองช่าง
46	โครงการปรับปรุงซ่อมแซมถนนสายชอຍປ່ອສຣະ หมู่ที่ 2 บ้านบางใหญ่สามัคคี	เพื่ออำนวยความสะดวกแก่ประชาชนภายในเขตพื้นที่รับผิดชอบของ อบต.	ปรับปรุงซ่อมแซมถนน กว้าง 4 ม. ยาว 400 ม.	200,000	200,000	200,000	200,000	200,000	ความยาวถนน	ประชาชนได้รับความสะดวก	กองช่าง
47	โครงการปรับปรุงซ่อมแซมถนนสายชอຍຢູ່ປູນ หมู่ที่ 2 บ้านบางใหญ่สามัคคี	เพื่ออำนวยความสะดวกแก่ประชาชนภายในเขตพื้นที่รับผิดชอบของ อบต.	ปรับปรุงซ่อมแซมถนน กว้าง 4 ม. ยาว 1,900 ม.	900,000	900,000	900,000	900,000	900,000	ความยาวถนน	ประชาชนได้รับความสะดวก	กองช่าง

รายละเอียดโครงการพัฒนา

แผนพัฒนาท้องถิ่น (พ.ศ.2566 - 2570)

แบบ ผ.02

องค์การบริหารส่วนตำบลรัษฎามวารีย์ อำเภอเคียนซา จังหวัดสุราษฎร์ธานี

- ก. ยุทธศาสตร์จังหวัดที่ 3 การเชื่อมโยงเส้นทางคมนาคมและศูนย์โลจิสติกส์ (Logistics) ภาคใต้ตอนบน  
 ข. ยุทธศาสตร์การพัฒนาขององค์กรปกครองส่วนท้องถิ่นในเขตจังหวัดที่ 1 ตำบลโครงสร้างพื้นฐาน  
 ยุทธศาสตร์องค์การบริหารส่วนตำบลรัษฎามวารีย์ ที่ 1 ยุทธศาสตร์การพัฒนาตำบลโครงสร้างพื้นฐาน

แผนงานอุตสาหกรรมและการโยธา

ที่	โครงการ	วัตถุประสงค์	เป้าหมาย (ผลผลิตของโครงการ)	งบประมาณ					ตัวชี้วัด (KPI)	ผลที่คาดว่าจะได้รับ	หน่วยงาน รับผิดชอบหลัก
				2566 (บาท)	2567 (บาท)	2568 (บาท)	2569 (บาท)	2570 (บาท)			
48	โครงการปรับปรุงซ่อมแซม ถนนสายซอยสุวรรณ 2 หมู่ที่ 2 บ้านบางใหญ่สามัคคี	เพื่ออำนวยความสะดวก สะดวกในการ คมนาคมสำหรับ ประชาชนภายในเขต พื้นที่รับผิดชอบของ อบต.	ปรับปรุงซ่อมแซม ถนน กว้าง 4 ม. ยาว 3,750 ม.	1,800,000	1,800,000	1,800,000	1,800,000	1,800,000	ความยาว ถนน	ประชาชนได้รับความ สะดวก	กองช่าง
49	โครงการปรับปรุงซ่อมแซม ถนนสายหนองคัน หมู่ที่ 3 บ้านกระชุม	เพื่ออำนวยความสะดวก สะดวกในการ คมนาคมสำหรับ ประชาชนภายในเขต พื้นที่รับผิดชอบของ อบต.	ปรับปรุงซ่อมแซม ถนน กว้าง 4 ม. ยาว 1,000 ม.	450,000	450,000	450,000	450,000	450,000	ความยาว ถนน	ประชาชนได้รับความ สะดวก	กองช่าง
50	โครงการปรับปรุงซ่อมแซม ถนนสายหนองตาแดง หมู่ที่ 3 บ้านกระชุม	เพื่ออำนวยความสะดวก สะดวกในการ คมนาคมสำหรับ ประชาชนภายในเขต พื้นที่รับผิดชอบของ อบต.	ปรับปรุงซ่อมแซม ถนน กว้าง 4 ม. ยาว 1,100 ม.	490,000	490,000	490,000	490,000	490,000	ความยาว ถนน	ประชาชนได้รับความ สะดวก	กองช่าง

รายละเอียดโครงการพัฒนา

แผนพัฒนาท้องถิ่น (พ.ศ.2566 – 2570)

แบบ ผ.02

องค์การบริหารส่วนตำบลอรัญคามวารี อำเภอเคียนซา จังหวัดสุราษฎร์ธานี

- ก. ยุทธศาสตร์จังหวัดที่ 3 การเชื่อมโยงเส้นทางคมนาคมและศูนย์โลจิสติกส์ (Logistics) ภาคใต้ตอนบน  
 ข. ยุทธศาสตร์การพัฒนาขององค์กรปกครองส่วนท้องถิ่นในเขตจังหวัดที่ 1 ด้านโครงสร้างพื้นฐาน  
 ยุทธศาสตร์องค์การบริหารส่วนตำบลอรัญคามวารี ที่ 1 ยุทธศาสตร์การพัฒนาด้านโครงสร้างพื้นฐาน

แผนงานอุตสาหกรรมและการโยธา

ที่	โครงการ	วัตถุประสงค์	เป้าหมาย (ผลผลิตของ โครงการ)	งบประมาณ					ตัวชี้วัด (KPI)	ผลที่คาดว่าจะได้รับ	หน่วยงาน รับผิดชอบหลัก
				2566 (บาท)	2567 (บาท)	2568 (บาท)	2569 (บาท)	2570 (บาท)			
51	โครงการปรับปรุงซ่อมแซมถนนสายสวนป่าส้ม-แม่น้ำตาปี หมู่ที่ 3 บ้านกระชุม	เพื่ออำนวยความสะดวกในการคมนาคมสำหรับการสัญจรของประชาชนในพื้นที่รับผิดชอบของ อบต.	ปรับปรุงซ่อมแซมถนน กว้าง 4 ม. ยาว 700 ม.	350,000	350,000	350,000	350,000	350,000	ความยาวถนน	ประชาชนได้รับความสะดวก	กองช่าง
52	โครงการปรับปรุงซ่อมแซมถนนสายเฉลิมพระเกียรติ หมู่ที่ 3 บ้านกระชุม	เพื่ออำนวยความสะดวกในการคมนาคมสำหรับการสัญจรของประชาชนในพื้นที่รับผิดชอบของ อบต.	ปรับปรุงซ่อมแซมถนน กว้าง 4 ม. ยาว 350 ม.	170,000	170,000	170,000	170,000	170,000	ความยาวถนน	ประชาชนได้รับความสะดวก	กองช่าง
53	โครงการปรับปรุงซ่อมแซมถนนสายใต้แก้วหอก หมู่ที่ 3 บ้านกระชุม	เพื่ออำนวยความสะดวกในการคมนาคมสำหรับการสัญจรของประชาชนในพื้นที่รับผิดชอบของ อบต.	ปรับปรุงซ่อมแซมถนน กว้าง 4 ม. ยาว 1,350 ม.	490,000	490,000	490,000	490,000	490,000	ความยาวถนน	ประชาชนได้รับความสะดวก	กองช่าง

รายละเอียดโครงการพัฒนา

แบบ ผ.02

แผนพัฒนาท้องถิ่น (พ.ศ.2566 – 2570)

องค์การบริหารส่วนตำบลอรัญคามวารี อำเภอเคียนซา จังหวัดสุราษฎร์ธานี

ก. ยุทธศาสตร์จังหวัดที่ 3 การเชื่อมโยงเส้นทางคมนาคมและศูนย์โลจิสติกส์ (Logistics) ภาคใต้ตอนบน  
 ข. ยุทธศาสตร์การพัฒนาขององค์กรปกครองส่วนท้องถิ่นในเขตจังหวัดที่ 1 ด้านโครงสร้างพื้นฐาน

ยุทธศาสตร์องค์การบริหารส่วนตำบลอรัญคามวารี ที่ 1 ยุทธศาสตร์การพัฒนาด้านโครงสร้างพื้นฐาน

แผนงานอุตสาหกรรมและการโยธา

ที่	โครงการ	วัตถุประสงค์	เป้าหมาย (ผลผลิตของโครงการ)	งบประมาณ					ตัวชี้วัด (KPI)	ผลที่คาดว่าจะได้รับ	หน่วยงานรับผิดชอบหลัก
				2566 (บาท)	2567 (บาท)	2568 (บาท)	2569 (บาท)	2570 (บาท)			
54	โครงการปรับปรุงซ่อมแซมถนนสายเจริญราษฎร์ หมู่ที่ 3 บ้านกระชุม	เพื่ออำนวยความสะดวกในการคมนาคมสำหรับประชาชนภายในเขตพื้นที่รับผิดชอบของ อบต.	ปรับปรุงซ่อมแซมถนน กว้าง 4 ม. ยาว 3,800 ม.	1,830,000	1,830,000	1,830,000	1,830,000	1,830,000	ความยาวถนน	ประชาชนได้รับความสะดวก	กองช่าง
55	โครงการปรับปรุงซ่อมแซมถนนสายควนขนาน หมู่ที่ 4 บ้านมิตรประชาราษฎร์	เพื่ออำนวยความสะดวกในการคมนาคมสำหรับประชาชนภายในเขตพื้นที่รับผิดชอบของ อบต.	ปรับปรุงซ่อมแซมถนน กว้าง 4 ม. ยาว 3,100 ม.	1,500,000	1,500,000	1,500,000	1,500,000	1,500,000	ความยาวถนน	ประชาชนได้รับความสะดวก	กองช่าง
56	โครงการปรับปรุงซ่อมแซมถนนสายเจริญผล-สถิตย์เสถียร หมู่ที่ 4 บ้านมิตรประชาราษฎร์	เพื่ออำนวยความสะดวกในการคมนาคมสำหรับประชาชนภายในเขตพื้นที่รับผิดชอบของ อบต.	ปรับปรุงซ่อมแซมถนน กว้าง 4 ม. ยาว 4,000 ม.	1,920,000	1,920,000	1,920,000	1,920,000	1,920,000	ความยาวถนน	ประชาชนได้รับความสะดวก	กองช่าง

รายละเอียดโครงการพัฒนา

แบบ ผ.02

แผนพัฒนาท้องถิ่น (พ.ศ.2566 – 2570)

องค์การบริหารส่วนตำบลอรัญคามวารี อำเภอเคียนซา จังหวัดสุราษฎร์ธานี

- ก. ยุทธศาสตร์จังหวัดที่ 3 การเชื่อมโยงเส้นทางคมนาคมและศูนย์โลจิสติกส์ (Logistics) ภาคใต้ตอนบน  
 ข. ยุทธศาสตร์การพัฒนาขององค์กรปกครองส่วนท้องถิ่นในเขตจังหวัดที่ 1 ด้านโครงสร้างพื้นฐาน  
 ยุทธศาสตร์องค์การบริหารส่วนตำบลอรัญคามวารี ที่ 1 ยุทธศาสตร์การพัฒนาด้านโครงสร้างพื้นฐาน

แผนงานอุตสาหกรรมและการโยธา

ที่	โครงการ	วัตถุประสงค์	เป้าหมาย (ผลผลิตของโครงการ)	งบประมาณ					ตัวชี้วัด (KPI)	ผลที่คาดว่าจะได้รับ	หน่วยงาน รับผิดชอบหลัก
				2566 (บาท)	2567 (บาท)	2568 (บาท)	2569 (บาท)	2570 (บาท)			
57	โครงการปรับปรุงซ่อมแซมถนนสายพิชัยราษฎร์ หมู่ที่ 4 บ้านมิตรประชาราษฎร์	เพื่ออำนวยความสะดวกแก่ประชาชนในพื้นที่รับผิดชอบของ อบต.	ปรับปรุงซ่อมแซมถนน กว้าง 4 ม. ยาว 3,500 ม.	1,680,000	1,680,000	1,680,000	1,680,000	1,680,000	ความยาวถนน	ประชาชนได้รับความสะดวก	กองช่าง
58	โครงการปรับปรุงซ่อมแซมถนนสายสวนยอม หมู่ที่ 4 บ้านมิตรประชาราษฎร์	เพื่ออำนวยความสะดวกแก่ประชาชนในพื้นที่รับผิดชอบของ อบต.	ปรับปรุงซ่อมแซมถนน กว้าง 4 ม. ยาว 3,800 ม.	1,820,000	1,820,000	1,820,000	1,820,000	1,820,000	ความยาวถนน	ประชาชนได้รับความสะดวก	กองช่าง
59	โครงการปรับปรุงซ่อมแซมถนนสายอนุรักษ์ หมู่ที่ 4 บ้านมิตรประชาราษฎร์	เพื่ออำนวยความสะดวกแก่ประชาชนในพื้นที่รับผิดชอบของ อบต.	ปรับปรุงซ่อมแซมถนน กว้าง 4 ม. ยาว 1,000 ม.	480,000	480,000	480,000	480,000	480,000	ความยาวถนน	ประชาชนได้รับความสะดวก	กองช่าง

รายละเอียดโครงการพัฒนา  
แผนพัฒนาท้องถิ่น (พ.ศ.2566 – 2570)  
องค์การบริหารส่วนตำบลอรัญคามวารี อำเภอเคียนซา จังหวัดสุราษฎร์ธานี

- ก. ยุทธศาสตร์จังหวัดที่ 3 การเชื่อมโยงเส้นทางคมนาคมและศูนย์โลจิสติกส์ (Logistics) ภาคใต้ตอนบน  
ข. ยุทธศาสตร์การพัฒนาขององค์กรปกครองส่วนท้องถิ่นในเขตจังหวัดที่ 1 ด้านโครงสร้างพื้นฐาน  
ยุทธศาสตร์องค์การบริหารส่วนตำบลอรัญคามวารี ที่ 1 ยุทธศาสตร์การพัฒนาโครงสร้างพื้นฐาน

## แผนงานอุตสาหกรรมและการโยธา

ที่	โครงการ	วัตถุประสงค์	เป้าหมาย (ผลผลิตของ โครงการ)	งบประมาณ					ตัวชี้วัด (KPI)	ผลที่คาดว่าจะได้รับ	หน่วยงาน รับผิดชอบหลัก
				2566 (บาท)	2567 (บาท)	2568 (บาท)	2569 (บาท)	2570 (บาท)			
60	โครงการปรับปรุงซ่อมแซม ถนนสายควนขนานเชื่อมต่อ เขารักษ์ หมู่ที่ 4 บ้านมิตรประชาราษฎร์	เพื่ออำนวยความสะดวก สะดวกในการ คมนาคมสำหรับ ประชาชนภายในเขต พื้นที่รับผิดชอบของ อบต.	ปรับปรุงซ่อมแซม ถนน กว้าง 4 ม. ยาว 1,060 ม.	350,000	350,000	350,000	350,000	2570 (บาท)	ความยาว ถนน	ประชาชนได้รับความ สะดวก	กองช่าง
61	โครงการปรับปรุงซ่อมแซม ถนนสายปากช่อง – โนน หมู่ที่ 5 บ้านหารดำ	เพื่ออำนวยความสะดวก สะดวกในการ คมนาคมสำหรับ ประชาชนภายในเขต พื้นที่รับผิดชอบของ อบต.	ปรับปรุงซ่อมแซม ถนน กว้าง 4 ม. ยาว 1,480 ม.	710,000	710,000	710,000	710,000	710,000	ความยาว ถนน	ประชาชนได้รับความ สะดวก	กองช่าง
62	โครงการปรับปรุงซ่อมแซม ถนนสายประจักษ์สรรค ตอน 2 หมู่ที่ 5 บ้านหารดำ	เพื่ออำนวยความสะดวก สะดวกในการ คมนาคมสำหรับ ประชาชนภายในเขต พื้นที่รับผิดชอบของ อบต.	ปรับปรุงซ่อมแซม ถนน กว้าง 4 ม. ยาว 1,100 ม.	490,000	490,000	490,000	490,000	490,000	ความยาว ถนน	ประชาชนได้รับความ สะดวก	กองช่าง



รายละเอียดโครงการพัฒนา

แผนพัฒนาท้องถิ่น (พ.ศ.2566 – 2570)

แบบ ผ.02

องค์การบริหารส่วนตำบลรัษฎา อำเภอเคียนซา จังหวัดสุราษฎร์ธานี

- ก. ยุทธศาสตร์จังหวัดที่ 3 การเชื่อมโยงเส้นทางคมนาคมและศูนย์โลจิสติกส์ (Logistics) ภาคใต้ตอนบน  
 ข. ยุทธศาสตร์การพัฒนาขององค์กรปกครองส่วนท้องถิ่นในเขตจังหวัดที่ 1 ด้านโครงสร้างพื้นฐาน  
 ยุทธศาสตร์องค์การบริหารส่วนตำบลรัษฎา ที่ 1 ยุทธศาสตร์การพัฒนาด้านโครงสร้างพื้นฐาน  
 แผนงานอุตสาหกรรมและการโยธา

ที่	โครงการ	วัตถุประสงค์	เป้าหมาย (ผลผลิตของโครงการ)	งบประมาณ					ตัวชี้วัด (KPI)	ผลที่คาดว่าจะได้รับ	หน่วยงานรับผิดชอบหลัก
				2566 (บาท)	2567 (บาท)	2568 (บาท)	2569 (บาท)	2570 (บาท)			
63	โครงการปรับปรุงซ่อมแซม ถนนสายปากช่อง-ควนขนาน หมู่ที่ 5 บ้านหารดำ	เพื่ออำนวยความสะดวกในการสัญจรของประชาชนในพื้นที่รับผิดชอบของ อบต.	ปรับปรุงซ่อมแซม ถนน กว้าง 4 ม. ยาว 2,100 ม.	1,000,000	1,000,000	1,000,000	1,000,000	1,000,000	ความยาวถนน	ประชาชนได้รับความสะดวก	กองช่าง
64	โครงการปรับปรุงซ่อมแซม ถนนสาย พล.4133 ปากช่อง-พรตน์ออก หมู่ที่ 5 บ้านหารดำ	เพื่ออำนวยความสะดวกในการสัญจรของประชาชนในพื้นที่รับผิดชอบของ อบต.	ปรับปรุงซ่อมแซม ถนน กว้าง 4 ม. ยาว 650 ม.	320,000	320,000	320,000	320,000	320,000	ความยาวถนน	ประชาชนได้รับความสะดวก	กองช่าง
65	โครงการปรับปรุงซ่อมแซม ถนนสายเขารักษ์ หมู่ที่ 5 บ้านหารดำ	เพื่ออำนวยความสะดวกในการสัญจรของประชาชนในพื้นที่รับผิดชอบของ อบต.	ปรับปรุงซ่อมแซม ถนน กว้าง 4 ม. ยาว 1,200 ม.	490,000	490,000	490,000	490,000	490,000	ความยาวถนน	ประชาชนได้รับความสะดวก	กองช่าง

รายละเอียดโครงการพัฒนา  
แผนพัฒนาท้องถิ่น (พ.ศ.2566 – 2570)

แบบ ผ.02

องค์การบริหารส่วนตำบลอรัญคามวารี อำเภอเคียนซา จังหวัดสุราษฎร์ธานี

- ก. ยุทธศาสตร์จังหวัดที่ 3 การเชื่อมโยงเส้นทางคมนาคมและศูนย์โลจิสติกส์ (Logistics) ภาคใต้ตอนบน  
ข. ยุทธศาสตร์การพัฒนาขององค์กรปกครองส่วนท้องถิ่นในเขตจังหวัดที่ 1 ด้านโครงสร้างพื้นฐาน  
ยุทธศาสตร์องค์การบริหารส่วนตำบลอรัญคามวารี ที่ 1 ยุทธศาสตร์การพัฒนาด้านโครงสร้างพื้นฐาน

แผนงานอุตสาหกรรมและการโยธา

ที่	โครงการ	วัตถุประสงค์	เป้าหมาย (ผลผลิตของ โครงการ)	งบประมาณ					ตัวชี้วัด (KPI)	ผลที่คาดว่าจะได้รับ	หน่วยงาน รับผิดชอบหลัก
				2566 (บาท)	2567 (บาท)	2568 (บาท)	2569 (บาท)	2570 (บาท)			
66	โครงการปรับปรุงซ่อมแซม ถนนสาย SML หมู่ที่ 5 บ้าน หารดำ	เพื่ออำนวยความสะดวก สะดวกในการ คมนาคมสำหรับ ประชาชนภายในเขต พื้นที่รับผิดชอบของ อบต.	ปรับปรุงซ่อมแซม ถนน กว้าง 4 ม. ยาว 3,300 ม.	1,600,000	1,600,000	1,600,000	1,600,000	1,600,000	ความยาว ถนน	ประชาชนได้รับความ สะดวก	กองช่าง
67	โครงการปรับปรุงซ่อมแซม ถนนสาย ดาบบดิน หมู่ที่ 5 บ้านหารดำ	เพื่ออำนวยความสะดวก สะดวกในการ คมนาคมสำหรับ ประชาชนภายในเขต พื้นที่รับผิดชอบของ อบต.	ปรับปรุงซ่อมแซม ถนน กว้าง 4 ม. ยาว 800 ม.	400,000	400,000	400,000	400,000	400,000	ความยาว ถนน	ประชาชนได้รับความ สะดวก	กองช่าง
68	โครงการปรับปรุงซ่อมแซม ถนนสายซอยต้าย หมู่ที่ 5 บ้านหารดำ	เพื่ออำนวยความสะดวก สะดวกในการ คมนาคมสำหรับ ประชาชนภายในเขต พื้นที่รับผิดชอบของ อบต.	ปรับปรุงซ่อมแซม ถนน กว้าง 4 ม. ยาว 800 ม.	400,000	400,000	400,000	400,000	400,000	ความยาว ถนน	ประชาชนได้รับความ สะดวก	กองช่าง

รายละเอียดโครงการพัฒนา

แผนพัฒนาท้องถิ่น (พ.ศ.2566 – 2570)

แบบ ผ.02

องค์การบริหารส่วนตำบลอรุญคามวารี อำเภอเคียนซา จังหวัดสุราษฎร์ธานี

- ก. ยุทธศาสตร์จังหวัดที่ 3 การเชื่อมโยงเส้นทางคมนาคมและศูนย์โลจิสติกส์ (Logistics) ภาคใต้ตอนบน  
 ข. ยุทธศาสตร์การพัฒนาขององค์กรปกครองส่วนท้องถิ่นในเขตจังหวัดที่ 1 ด้านโครงสร้างพื้นฐาน  
 ยุทธศาสตร์องค์การบริหารส่วนตำบลอรุญคามวารี ที่ 1 ยุทธศาสตร์การพัฒนาด้านโครงสร้างพื้นฐาน  
 แผนงานอุตสาหกรรมและการโยธา

ที่	โครงการ	วัตถุประสงค์	เป้าหมาย (ผลผลิตของโครงการ)	งบประมาณ					ตัวชี้วัด (KPI)	ผลที่คาดว่าจะได้รับ	หน่วยงาน รับผิดชอบหลัก
				2566 (บาท)	2567 (บาท)	2568 (บาท)	2569 (บาท)	2570 (บาท)			
69	โครงการปรับปรุงถนนพารา แอสฟัลติกสายประชารังสรรค์ (วงแหวน) หมู่ที่ 3 บ้านกระชุม	เพื่ออำนวยความสะดวก สะดวกในการ คมนาคมสำหรับ ประชาชนภายในเขต พื้นที่ที่รับผิดชอบของ อบต.	ปรับปรุงถนนพารา กว้าง 4.00 เมตรยาว 540 ม. หน้า 0.05 ม.	1,500,000	1,500,000	1,500,000	1,500,000	1,500,000	ความยาว ถนน	ประชาชนได้รับความ สะดวก	กองช่าง
70	โครงการก่อสร้างสะพานข้าม คลองหนองฝักชี	เพื่ออำนวยความสะดวก สะดวกในการ คมนาคมสำหรับ ประชาชนภายในเขต พื้นที่รับผิดชอบของ อบต.	ก่อสร้างสะพานข้าม คลองหนองฝักชี ระยะทางประมาณ 40 เมตร	-	-	3,750,000	-	-	ความยาว ถนน	ประชาชนได้รับความ สะดวก	กองช่าง
71	โครงการปรับปรุงสะพานข้าม หนองหารดำ	เพื่ออำนวยความสะดวก สะดวกในการ คมนาคมสำหรับ ประชาชนภายในเขต พื้นที่รับผิดชอบของ อบต.	ปรับปรุงสะพานข้าม หนองหารดำ หมู่ที่ 5	-	-	-	-	300,000	ความยาว ถนน	ประชาชนได้รับความ สะดวก	กองช่าง

รายละเอียดโครงการพัฒนา  
แผนพัฒนาท้องถิ่น (พ.ศ.2566 – 2570)

องค์การบริหารส่วนตำบลรัษฎามวารี อำเภอเคียนซา จังหวัดสุราษฎร์ธานี

ก. ยุทธศาสตร์จังหวัดที่ 3 การเชื่อมโยงเส้นทางคมนาคมและศูนย์โลจิสติกส์ (Logistics) ภาคใต้ตอนบน

ข. ยุทธศาสตร์การพัฒนาขององค์กรปกครองส่วนท้องถิ่นในเขตจังหวัดที่ 1 ด้านโครงสร้างพื้นฐาน

ยุทธศาสตร์องค์การบริหารส่วนตำบลรัษฎามวารี ที่ 1 ยุทธศาสตร์การพัฒนาด้านโครงสร้างพื้นฐาน

แผนงานอุตสาหกรรมและการโยธา

ที่	โครงการ	วัตถุประสงค์	เป้าหมาย (ผลผลิตของโครงการ)	งบประมาณ					ตัวชี้วัด (KPI)	ผลที่คาดว่าจะได้รับ	หน่วยงาน รับผิดชอบหลัก
				2566 (บาท)	2567 (บาท)	2568 (บาท)	2569 (บาท)	2570 (บาท)			
72	โครงการก่อสร้างถนนพาราไดน ซีเมนต์ สายบ่อสระ หมู่ที่ 2	เพื่ออำนวยความสะดวก สะดวกในการ คมนาคมสำหรับ ประชาชนภายใน เขตพื้นที่ที่ รับผิดชอบของ	ก่อสร้างถนนพาราไดน ซีเมนต์ สายบ่อสระ หมู่ที่ 2 มีความกว้าง 4 เมตร ยาว 400 เมตร	-	-	500,000	-	-	ความยาว ถนน	ประชาชนได้รับความ สะดวก	กองช่าง
73	โครงการก่อสร้างถนนพาราไดน ซีเมนต์ สายประจักษ์สรณ์ หมู่ที่ 3	เพื่ออำนวยความสะดวก สะดวกในการ คมนาคมสำหรับ ประชาชนภายใน เขตพื้นที่รับผิดชอบ ของ อบต.	ก่อสร้างถนนพาราไดน ซีเมนต์ สายประจักษ์ สรณ์ หมู่ที่ 3 มีความ กว้าง 4 เมตร ยาว 3,800 เมตร	1,200,000	-	1,200,000	-	1,200,000	ความยาว ถนน	ประชาชนได้รับความ สะดวก	กองช่าง
74	โครงการปรับปรุงถนน ลาดยางแอสฟัลท์ติกคอน กรีตสายทางหลวง 4133 – บ้านหารคำ หมู่ที่ 5 บ้านหารคำ	- เพื่อความสะดวก ในการคมนาคมของ ประชาชนในตำบล รัษฎามวารีและ พื้นที่ใกล้เคียง	ปรับปรุงถนนลาดยาง ผิวจราจร กว้าง 6.00 ม. ระยะทาง 1,000 ม.	1,800,000	1,800,000	1,800,000	1,800,000	1,800,000	ความยาว ของถนน	ประชาชนในพื้นที่ และพื้นที่ใกล้เคียง เกิดความสะดวกไม่ เกิดความเสียหาย การเดินทางมากขึ้น	กองช่าง

รายละเอียดโครงการพัฒนา

แผนพัฒนาท้องถิ่น (พ.ศ.2566 – 2570)

แบบ ผ.02

องค์การบริหารส่วนตำบลอรัญคามวารี อำเภอเคียนซา จังหวัดสุราษฎร์ธานี

- ก. ยุทธศาสตร์จังหวัดที่ 3 การสร้างฐานทรัพยากรธรรมชาติที่มีคนและสภาพแวดล้อมที่เหมาะสม  
 ข. ยุทธศาสตร์การพัฒนาขององค์กรปกครองส่วนท้องถิ่นในเขตจังหวัดที่ 1 ด้านโครงสร้างพื้นฐาน  
 ยุทธศาสตร์องค์การบริหารส่วนตำบลอรัญคามวารี ที่ 1 ยุทธศาสตร์การพัฒนาด้านโครงสร้างพื้นฐาน  
 แผนงานอุตสาหกรรมและการโยธา

ที่	โครงการ	วัตถุประสงค์	เป้าหมาย (ผลผลิตของ โครงการ)	งบประมาณ					ตัวชี้วัด (KPI)	ผลที่คาดว่าจะได้รับ	หน่วยงาน รับผิดชอบหลัก
				2566 (บาท)	2567 (บาท)	2568 (บาท)	2569 (บาท)	2570 (บาท)			
75	โครงการก่อสร้างถนน คสล. สายบ้านนาสหัส หมู่ที่ 1	เพื่อความสะดวกในการคมนาคมของประชาชนในตำบลอรัญคามวารี	ถนนกว้าง 4 เมตร ยาว 700 เมตร	1,960,000				1,960,000	ความยาวของถนน	ประชาชนในพื้นที่และพื้นที่ใกล้เคียงเกิดความสะดวกในการเดินทางมากขึ้น	กองช่าง
76	โครงการขยายผิวจราจร ถนนสายขึ้นประชา หมู่ที่ 1	เพื่อความสะดวกในการคมนาคมของประชาชนในตำบลอรัญคามวารี	ขยายผิวจราจร กว้างข้างละ 1 เมตร ยาว 1,350 เมตร	-	1,890,000	-	-	-	ความยาวของถนน	ประชาชนในพื้นที่และพื้นที่ใกล้เคียงเกิดความสะดวกในการเดินทางมากขึ้น	กองช่าง
77	โครงการบุกเบิกถนนสายห้วยเคียนเชื่อมต่อบ้านอุดมรัตน์ หมู่ที่ 1	เพื่อความสะดวกในการคมนาคมของประชาชนในตำบลอรัญคามวารี	ถนนลูกรัง ถนนบุกเบิก กว้าง 5 เมตร ยาว 1,000 เมตร	-	350,000	-	-	350,000	ความยาวของถนน	ประชาชนในพื้นที่และพื้นที่ใกล้เคียงเกิดความสะดวกในการเดินทางมากขึ้น	กองช่าง
78	โครงการปรับปรุง ซ่อมแซม ถนน คสล. สายซอยบ้านตาพร้อย	เพื่อความสะดวกในการคมนาคมของประชาชนในตำบลอรัญคามวารี	ถนนกว้าง 4 เมตร ยาว 700 เมตร	840,000				-	จำนวนบ่อบาดาล	ประชาชนมีแหล่งน้ำเพื่ออุปโภคบริโภค	กองช่าง

รายละเอียดโครงการพัฒนา

แบบ ผ.02

แผนพัฒนาท้องถิ่น (พ.ศ.2566 – 2570)

องค์การบริหารส่วนตำบลอรัญญาวารี อำเภอเคียนซา จังหวัดสุราษฎร์ธานี

- ก. ยุทธศาสตร์จังหวัดที่ 3 การสร้างฐานทรัพยากรธรรมชาติที่มั่นคงและมีสภาพแวดล้อมที่เหมาะสม
- ข. ยุทธศาสตร์การพัฒนาขององค์กรปกครองส่วนท้องถิ่นในเขตจังหวัดที่ 1 ดำเนินโครงสร้างพื้นฐาน
- ยุทธศาสตร์องค์การบริหารส่วนตำบลอรัญญาวารี ที่ 1 ยุทธศาสตร์การพัฒนาด้านโครงสร้างพื้นฐาน

แผนงานอุตสาหกรรมและการโยธา

ที่	โครงการ	วัตถุประสงค์	เป้าหมาย (ผลผลิตของ โครงการ)	งบประมาณ					ตัวชี้วัด (KPI)	ผลที่คาดว่าจะได้รับ	หน่วยงาน รับผิดชอบหลัก
				2566 (บาท)	2567 (บาท)	2568 (บาท)	2569 (บาท)	2570 (บาท)			
79	โครงการปรับปรุงถนน คสล. ซอยโสภณ หมู่ที่ 1	เพื่อความสะดวกใน การคมนาคมของ ประชาชนในตำบล อรัญญาวารี	ถนนกว้าง 4 เมตร ยาว 300 เมตร	840,000	840,000	-	-	-	ความยาว ของถนน	ประชาชนในพื้นที่และ พื้นที่ใกล้เคียงเกิด ความสะดวกในการ เดินทางมากขึ้น	กองช่าง
80	โครงการก่อสร้างถนน คสล. สายสำนักสงฆ์ หมู่ที่ 2	เพื่อความสะดวกใน การคมนาคมของ ประชาชนในตำบล อรัญญาวารี	ถนนกว้าง 4 เมตร ยาว 100 เมตร	-	280,000	-	-	-	ความยาว ของถนน	ประชาชนในพื้นที่และ พื้นที่ใกล้เคียงเกิด ความสะดวกในการ เดินทางมากขึ้น	กองช่าง
81	โครงการบุกเบิกถนนทางรถไฟ หมู่ที่ 2	เพื่อความสะดวกใน การคมนาคมของ ประชาชนในตำบล อรัญญาวารี	ถนน ลูกรัง ถนนกว้าง 4 เมตร ยาว 2,500 เมตร	-	-	700,000	-	-	ความยาว ของถนน	ประชาชนในพื้นที่และ พื้นที่ใกล้เคียงเกิด ความสะดวกในการ เดินทางมากขึ้น	กองช่าง
82	โครงการก่อสร้างถนน คสล. ซอยประชาชน หมู่ที่ 2	เพื่อความสะดวกใน การคมนาคมของ ประชาชนในตำบล อรัญญาวารี	ถนนกว้าง 4 เมตร ยาว 1,500 เมตร พร้อมท่อลอดเหลี่ยม 2 ช่อง	-	-	-	4,500,000	-	ความยาว ของถนน	ประชาชนในพื้นที่และ พื้นที่ใกล้เคียงเกิด ความสะดวกในการ เดินทางมากขึ้น	กองช่าง

รายละเอียดโครงการพัฒนา

แผนพัฒนาท้องถิ่น (พ.ศ.2566 – 2570)

แบบ ผ.02

องค์การบริหารส่วนตำบลอรัญคามวารี อำเภอเคียนซา จังหวัดสุราษฎร์ธานี

- ก. ยุทธศาสตร์จังหวัดที่ 3 การสร้างฐานทรัพยากรธรรมชาติที่มีคนคงและมีสภาพแวดล้อมที่เหมาะสม
- ข. ยุทธศาสตร์การพัฒนาขององค์กรปกครองส่วนท้องถิ่นในเขตจังหวัดที่ 1 ด้านโครงสร้างพื้นฐาน
- ยุทธศาสตร์องค์การบริหารส่วนตำบลอรัญคามวารี ที่ 1 ยุทธศาสตร์การพัฒนาด้านโครงสร้างพื้นฐาน

แผนงานอุตสาหกรรมและการโยธา

ที่	โครงการ	วัตถุประสงค์	เป้าหมาย (ผลผลิตของโครงการ)	งบประมาณ					ตัวชี้วัด (KPI)	ผลที่คาดว่าจะได้รับ	หน่วยงานรับผิดชอบหลัก
				2566 (บาท)	2567 (บาท)	2568 (บาท)	2569 (บาท)	2570 (บาท)			
83	โครงการบุกเบิกถนนซอยหมู่ที่ 2	เพื่อความสะดวกในการคมนาคมของประชาชนในตำบลอรัญคามวารี	ถนนลูกรัง ถนนกว้าง 4 เมตร ยาว 1,200 เมตร	-	350,000	-	-	-	ความยาวของถนน	ประชาชนในพื้นที่และพื้นที่ใกล้เคียงเกิดความสะดวกในการเดินทางมากขึ้น	กองช่าง
84	โครงการบุกเบิกถนนซอยประสามิตร หมู่ที่ 2	เพื่อความสะดวกในการคมนาคมของประชาชนในตำบลอรัญคามวารี	ถนนลูกรัง ถนนกว้าง 4 เมตร ยาว 2,000 เมตร	-	550,000	-	-	-	ความยาวของถนน	ประชาชนในพื้นที่และพื้นที่ใกล้เคียงเกิดความสะดวกในการเดินทางมากขึ้น	กองช่าง
85	โครงการบุกเบิกถนนสายหนองเตาตำ หมู่ที่ 3	เพื่อความสะดวกในการคมนาคมของประชาชนในตำบลอรัญคามวารี	ถนนลูกรัง ถนนกว้าง 4 เมตร ยาว 750 เมตร	-	-	750,000	-	-	ความยาวของถนน	ประชาชนในพื้นที่และพื้นที่ใกล้เคียงเกิดความสะดวกในการเดินทางมากขึ้น	กองช่าง
86	โครงการบุกเบิกถนนสายสวนปาล์ม - แม่น้ำตาปี ตอนที่ 2 หมู่ที่ 3	เพื่อความสะดวกในการคมนาคมของประชาชนในตำบล	ถนนลูกรัง ถนนกว้าง 4 เมตร ยาว 500 เมตร	-	-	-	400,000	-	ความยาวของถนน	ประชาชนในพื้นที่และพื้นที่ใกล้เคียงเกิดความสะดวก	กองช่าง

รายละเอียดโครงการพัฒนา

แผนพัฒนาท้องถิ่น (พ.ศ.2566 – 2570)

แบบ ผ.02

องค์การบริหารส่วนตำบลอรัญคามวารี อำเภอเคียนซา จังหวัดสุราษฎร์ธานี

- ก. ยุทธศาสตร์จังหวัดที่ 3 การสร้างฐานทรัพยากรธรรมชาติที่มีนาคงและมีสภาพแวดล้อมที่เหมาะสม
- ข. ยุทธศาสตร์การพัฒนาขององค์กรปกครองส่วนท้องถิ่นในเขตจังหวัดที่ 1 ด้านโครงสร้างพื้นฐาน
- ยุทธศาสตร์องค์การบริหารส่วนตำบลอรัญคามวารี ที่ 1 ยุทธศาสตร์การพัฒนาด้านโครงสร้างพื้นฐาน

แผนงานอุตสาหกรรมและการโยธา

ที่	โครงการ	วัตถุประสงค์	เป้าหมาย (ผลผลิตของโครงการ)	งบประมาณ					ตัวชี้วัด (KPI)	ผลที่คาดว่าจะได้รับ	หน่วยงานรับผิดชอบหลัก
				2566 (บาท)	2567 (บาท)	2568 (บาท)	2569 (บาท)	2570 (บาท)			
87	โครงการก่อสร้างปรับปรุงและขยายระบบประปา ก่อสร้างถังแชมเปญ ขนาด 20 ลบ.ม. หมู่ที่ 5	เพื่อให้ประชาชนได้มีน้ำประปาใช้ครบคลุมทุกครัวเรือน	ก่อสร้างถังแชมเปญ ขนาด 20 ลบ.ม. หมู่ที่ 5	450,000	450,000	450,000	450,000	450,000	จำนวนถังแชมเปญ	ประชาชนมีแหล่งน้ำเพื่ออุปโภคบริโภค	กองช่าง
88	โครงการก่อสร้างปรับปรุงและขยายระบบประปา ก่อสร้างถังแชมเปญ ขนาด 20 ลบ.ม. หมู่ที่ 2	เพื่อให้ประชาชนได้มีน้ำประปาใช้ครบคลุมทุกครัวเรือน	ก่อสร้างถังแชมเปญ ขนาด 20 ลบ.ม. หมู่ที่ 2	-	450,000	-	-	-	จำนวนถังแชมเปญ	ประชาชนมีแหล่งน้ำเพื่ออุปโภคบริโภค	กองช่าง
89	โครงการก่อสร้างปรับปรุงขยายระบบประปาขยายระบบประปาขยายประปาโครงสร้าง หมู่ที่ 4	เพื่อให้ประชาชนได้มีน้ำประปาใช้ครบคลุมทุกครัวเรือน	ขยายระบบประปาขยายประปาโครงสร้าง หมู่ที่ 4	-	150,000	-	-	-	พื้นที่ระบบประปา	ประชาชนมีแหล่งน้ำเพื่ออุปโภคบริโภค	กองช่าง
90	โครงการขุดเจาะบ่อบาดาล หมู่ที่ 1 จำนวน 1 จุด	เพื่อให้ประชาชนได้มีน้ำประปาใช้ครบคลุมทุกครัวเรือน	ขุดเจาะบ่อบาดาลหมู่ที่ 1 จำนวน 1 จุด	-	-	250,000	-	-	จำนวนบ่อบาดาล	ประชาชนมีแหล่งน้ำเพื่ออุปโภคบริโภค	กองช่าง



รายละเอียดโครงการพัฒนา  
แผนพัฒนาท้องถิ่น (พ.ศ.2566 – 2570)  
องค์การบริหารส่วนตำบลอรัญคามวารี อำเภอเคียนซา จังหวัดสุราษฎร์ธานี

แบบ ผ.02

- ก. ยุทธศาสตร์จังหวัดที่ 3 การสร้างฐานทรัพยากรธรรมชาติที่มีคนคงและมีสภาพแวดล้อมที่เหมาะสม
- ข. ยุทธศาสตร์การพัฒนาขององค์กรปกครองส่วนท้องถิ่นในเขตจังหวัดที่ 1 ด้านโครงสร้างพื้นฐาน
- ยุทธศาสตร์องค์การบริหารส่วนตำบลอรัญคามวารี ที่ 1 ยุทธศาสตร์การพัฒนาตำบลโครงสร้างพื้นฐาน
- แผนงานอุตสาหกรรมและการโยธา

ที่	โครงการ	วัตถุประสงค์	เป้าหมาย (ผลผลิตของ โครงการ)	งบประมาณ					ตัวชี้วัด (KPI)	ผลที่คาดว่าจะได้รับ	หน่วยงาน รับผิดชอบหลัก
				2566 (บาท)	2567 (บาท)	2568 (บาท)	2569 (บาท)	2570 (บาท)			
91	โครงการขุดเจาะบ่อบาดาล พร้อมถังแชมเบญ ขนาด 20 ลบ.ม. หมู่ที่ 4 ซอยเจริญผล	เพื่อให้ประชาชนได้มี น้ำประปาใช้ ครอบคลุมทุก ครัวเรือน	ขุดเจาะบ่อบาดาล พร้อมถังแชมเบญ ขนาด 20 ลบ.ม. หมู่ที่ 4 ซอยเจริญผล	-	-	950,000	-	-	จำนวนถัง แชมเบญและ จำนวนถัง แชมเบญ	ประชาชนมีแหล่งน้ำ เพื่ออุปโภคบริโภค	กองช่าง
92	โครงการขุดเจาะบ่อบาดาล พร้อมถังแชมเบญ ขนาด 20 ลบ.ม. หมู่ที่ 2	เพื่อให้ประชาชนได้มี น้ำประปาใช้ ครอบคลุมทุก ครัวเรือน	ขุดเจาะบ่อบาดาล พร้อมถังแชมเบญ ขนาด 20 ลบ.ม. หมู่ที่ 2	-	-	-	-	950,000	จำนวนบ่อ บาดาล	ประชาชนมีแหล่งน้ำ เพื่ออุปโภคบริโภค	กองช่าง

**แผนพัฒนาท้องถิ่น (พ.ศ.2566 – 2570)**  
**องค์การบริหารส่วนตำบลอรุญคามวารี อำเภอเคียนซา จังหวัดสุราษฎร์ธานี**

- ก. ยุทธศาสตร์จังหวัดที่ 3 การพัฒนาสังคมปลอดภัยชีวิตที่ดีและมีศักยภาพในการแข่งขัน
- ข. ยุทธศาสตร์การพัฒนาขององค์กรปกครองส่วนท้องถิ่นในเขตจังหวัดที่ 1 ด้านโครงสร้างพื้นฐาน
- ยุทธศาสตร์องค์การบริหารส่วนตำบลอรุญคามวารี ที่ 1 ยุทธศาสตร์การพัฒนาด้านโครงสร้างพื้นฐาน
- แผนงานเฉพาะและชุมชน

ที่	โครงการ	วัตถุประสงค์	เป้าหมาย (ผลผลิตของโครงการ)	งบประมาณ					ตัวชี้วัด (KPI)	ผลที่คาดว่าจะได้รับ	หน่วยงานรับผิดชอบหลัก
				2566 (บาท)	2567 (บาท)	2568 (บาท)	2569 (บาท)	2570 (บาท)			
1	โครงการขยายเขตพร้อมติดตั้งไฟฟ้าแสงสว่างในชุมชน ถนน 4133 – ทกช หมู่ที่ 3	เพื่อให้เขตชุมชนมีไฟฟ้าแสงสว่างใช้	ติดตั้ง ไฟฟ้าแสงสว่างในชุมชน	250,000 (บาท)	250,000 (บาท)	250,000 (บาท)	250,000 (บาท)	250,000 (บาท)	จำนวนแห่ง	ชุมชนมีแสงสว่างใน ตอนกลางคืน	กองช่าง
2	โครงการขยายเขตพร้อมติดตั้งไฟฟ้าแสงสว่างในชุมชน สาย ตำบล อรัญฯ – เคียนซา หมู่ที่ 3	เพื่อให้เขตชุมชนมีไฟฟ้าแสงสว่างใช้	ติดตั้ง ไฟฟ้าแสงสว่างในชุมชน	250,000 (บาท)	250,000 (บาท)	250,000 (บาท)	250,000 (บาท)	250,000 (บาท)	จำนวนแห่ง	ชุมชนมีแสงสว่างใน ตอนกลางคืน	กองช่าง
3	โครงการขยายเขตพร้อมติดตั้งไฟฟ้าแสงสว่าง บ้านปากของ – บ้านโนนา หมู่ที่ 5 บ้านหาดำ	- เพื่อให้ประชาชนได้มีไฟฟ้าใช้ครอบคลุมทุกครัวเรือน	ขยายเขตไฟฟ้าแสงสว่างบ้านปากของ - บ้านโนนา	250,000 (บาท)	250,000 (บาท)	250,000 (บาท)	250,000 (บาท)	250,000 (บาท)	จำนวนแห่ง	ชุมชนมีแสงสว่างใน ตอนกลางคืน	กองช่าง
4	โครงการขยายเขต พร้อมติดตั้ง ไฟฟ้าแสงสว่างในชุมชน ถนนปากของ-พุดตัน หมู่ที่ 5	เพื่อให้เขตชุมชนมีไฟฟ้าแสงสว่างใช้	ติดตั้ง ช่อมแซม ไฟฟ้าแสงสว่างในชุมชน ถนนปากของ-พุดตัน หมู่ที่ 5	250,000 (บาท)	250,000 (บาท)	250,000 (บาท)	250,000 (บาท)	250,000 (บาท)	จำนวนแห่ง	ชุมชนมีแสงสว่างใน ตอนกลางคืน	กองช่าง

**รายละเอียดโครงการพัฒนา  
แผนพัฒนาท้องถิ่น (พ.ศ.2566 – 2570)  
องค์การบริหารส่วนตำบลรัษฎามารีย์ อำเภอเคียนซา จังหวัดสุราษฎร์ธานี**

- ก. ยุทธศาสตร์จังหวัดที่ 3 การพัฒนาสังคมปลอดภัยชีวิตที่ดีและมีศักยภาพในการแข่งขัน
- ข. ยุทธศาสตร์การพัฒนาขององค์กรปกครองส่วนท้องถิ่นในเขตจังหวัดที่ 1 ด้านโครงสร้างพื้นฐาน
- ยุทธศาสตร์องค์การบริหารส่วนตำบลรัษฎามารีย์ ที่ 1 ยุทธศาสตร์การพัฒนาด้านโครงสร้างพื้นฐาน
- แผนงานเกษตรและชุมชน

ที่	โครงการ	วัตถุประสงค์	เป้าหมาย (ผลผลิตของ โครงการ)	งบประมาณ					ตัวชี้วัด (KPI)	ผลที่คาดว่าจะได้รับ	หน่วยงาน รับผิดชอบหลัก
				2566 (บาท)	2567 (บาท)	2568 (บาท)	2569 (บาท)	2570 (บาท)			
5	โครงการติดตั้งไฟฟ้าแสงสว่าง ในชุมชน ถนนสายสำนักสงฆ์ เฉลิมพระเกียรติ หมู่ที่ 2	เพื่อให้เขตชุมชนมี ไฟฟ้าแสงสว่างใช้	ติดตั้งไฟฟ้าแสงสว่าง ในชุมชน ถนนสาย สำนักสงฆ์เฉลิมพระ เกียรติ หมู่ที่ 2	-	-	-	80,000	-	ระยะทาง	ประชาชนมีแสงสว่าง ในกลางคืน	กองช่าง
6	โครงการติดตั้งไฟฟ้าแสงสว่าง ในชุมชน ถนนสาย 44-บ้าน บางประ ระยะทางประมาณ 300 เมตร หมู่ที่ 2	เพื่อให้เขตชุมชนมี ไฟฟ้าแสงสว่างใช้	ติดตั้งไฟฟ้าแสงสว่าง ในชุมชน ถนนสาย 44-บ้านบางประ ระยะทางประมาณ 300 เมตร หมู่ที่ 2	-	-	-	50,000	-	ระยะทาง	ประชาชนมีแสงสว่าง ในกลางคืน	กองช่าง
7	โครงการขยายเขตไฟฟ้าแรงต่ำ ซอยขุนช้าง หมู่ที่ 4	เพื่อให้เขตชุมชนมี ไฟฟ้าแสงสว่างใช้	ขยายเขตไฟฟ้าแรงต่ำ ซอยขุนช้าง หมู่ที่ 4	-	-	-	-	57,000	ระยะทาง	ประชาชนมีแสงสว่าง ในกลางคืน	กองช่าง
8	โครงการขยายเขตไฟฟ้าแสง สว่างซอยควนขนาน	เพื่อให้ประชาชนได้มี ไฟฟ้าใช้ครบคลุมทุก ครัวเรือน	ขยายเขตไฟฟ้าแสง สว่างซอยควนขนาน	-	-	-	250,000	-	จำนวนแห่ง	ชุมชนมีแสงสว่างใน ตอนกลางคืน	กองช่าง
9	โครงการปรับปรุงไฟฟ้าศูนย์ พัฒนาเด็กเล็กบ้านกระชุม	เพื่อให้ศูนย์พัฒนาเด็ก เล็กบ้านกระชุม มีไฟฟ้า ประปาใช้	ติดตั้งหม้อแปลงขนาด 30 KV 1 ลูก (นำของ เก่าของ อบต.มาใช้)	-	-	-	-	120,000	จำนวนแห่ง	ศูนย์พัฒนาเด็กเล็ก บ้านกระชุม มีประปา และไฟฟ้าใช้สะดวก	กองช่าง

**รายละเอียดโครงการพัฒนา  
แผนพัฒนาท้องถิ่น (พ.ศ.2566 – 2570)  
องค์การบริหารส่วนตำบลอรุญคามวารี อำเภอเคียนซา จังหวัดสุราษฎร์ธานี**

ก. ยุทธศาสตร์จังหวัดที่ 3 การพัฒนาสังคมปลอดภัยคุณภาพชีวิตที่ดีและมีศักยภาพในการแข่งขัน

ข. ยุทธศาสตร์การพัฒนาขององค์กรปกครองส่วนท้องถิ่นในเขตจังหวัดที่ 1 ด้านโครงสร้างพื้นฐาน

ยุทธศาสตร์องค์การบริหารส่วนตำบลอรุญคามวารี ที่ 1 ยุทธศาสตร์การพัฒนาด้านโครงสร้างพื้นฐาน

แผนงานและชุมชน

ที่	โครงการ	วัตถุประสงค์	เป้าหมาย (ผลผลิตของโครงการ)	งบประมาณ					ตัวชี้วัด (KPI)	ผลที่คาดว่าจะได้รับ	หน่วยงาน รับผิดชอบหลัก
				2566 (บาท)	2567 (บาท)	2568 (บาท)	2569 (บาท)	2570 (บาท)			
10	โครงการติดตั้งไฟฟ้าแสงสว่างในชุมชน ถนนสายเทพารักษ์ หมู่ที่ 1	เพื่อให้เขตชุมชนมีไฟฟ้าแสงสว่างใช้	ติดตั้งไฟฟ้าแสงสว่างในชุมชน ถนนสายเทพารักษ์ หมู่ที่ 1 ระยะทาง 2,000 เมตร	-	-	-	250,000	-	ระยะทาง	ประชาชนมีแสงสว่างในกลางคืน	กองช่าง
11	โครงการขยายเขตไฟฟ้าถนนสายเขาเทริน หมู่ที่ 2	เพื่อให้เขตชุมชนมีไฟฟ้าแสงสว่างใช้	ขยายเขตไฟฟ้าสายเขาเทริน หมู่ที่ 2	-	-	-	250,000	-	ระยะทาง	ประชาชนมีแสงสว่างในกลางคืน	กองช่าง
12	โครงการติดตั้งไฟฟ้าแสงสว่างถนนสายซอยเจริญผล หมู่ที่ 4	เพื่อให้เขตชุมชนมีไฟฟ้าแสงสว่างใช้	ติดตั้งไฟฟ้าแสงสว่างถนนสาย ซอยเจริญผล หมู่ที่ 4	-	200,000	-	-	-	ระยะทาง	ประชาชนมีแสงสว่างในกลางคืน	กองช่าง
13	โครงการขยายเขตไฟฟ้าชุมชน หมู่ที่ 5 สาย 4133 บ้านหาดดำ	เพื่อให้ประชาชนได้มีไฟฟ้าใช้ครอบคลุมทุกครัวเรือน	ขยายเขตไฟฟ้าชุมชน หมู่ที่ 5 สาย 4133 บ้านหาดดำ	250,000	250,000	250,000	250,000	250,000	ระยะทาง	ชุมชนมีแสงสว่างในตอนกลางคืน	กองช่าง

รายละเอียดโครงการพัฒนา  
แผนพัฒนาท้องถิ่น (พ.ศ.2566 – 2570)  
องค์การบริหารส่วนตำบลอรัญคามวารี อำเภอเคียนซา จังหวัดสุราษฎร์ธานี

- ก. ยุทธศาสตร์จังหวัดที่ 3 การพัฒนาสังคมคุณภาพชีวิตที่ดีและมีศักยภาพในการแข่งขัน  
ข. ยุทธศาสตร์การพัฒนาขององค์กรปกครองส่วนท้องถิ่นในเขตจังหวัดที่ 1 ด้านโครงสร้างพื้นฐาน  
ยุทธศาสตร์องค์การบริหารส่วนตำบลอรัญคามวารี ที่ 1 ยุทธศาสตร์การพัฒนาด้านโครงสร้างพื้นฐาน  
แผนงานและชุมชน

ที่	โครงการ	วัตถุประสงค์	เป้าหมาย (ผลผลิตของ โครงการ)	งบประมาณ					ตัวชี้วัด (KPI)	ผลที่คาดว่าจะได้รับ	หน่วยงาน รับผิดชอบหลัก
				2566 (บาท)	2567 (บาท)	2568 (บาท)	2569 (บาท)	2570 (บาท)			
14	โครงการวางท่อลอดเหลี่ยม คสล. สายสวนยอม หมู่ที่ 4	เพื่อมีทางระบายน้ำ น้ำไม่ท่วมขัง	ตั้งท่อลอดเหลี่ยม สายสวนยอม 1 จุด	-	380,000	-	-	-	จำนวน 1 จุด	มีการระบายน้ำที่ดีน้ำ ไม่ท่วมขัง	กองช่าง
15	โครงการวางท่อลอดเหลี่ยม คสล. สายสวนขนาน หมู่ที่ 4	เพื่อมีทางระบายน้ำ น้ำไม่ท่วมขัง	ตั้งท่อลอดเหลี่ยม สายสวนขนาน 1 จุด	-	380,000	-	-	-	จำนวน 1 จุด	มีการระบายน้ำที่ดีน้ำ ไม่ท่วมขัง	กองช่าง
16	โครงการก่อสร้างท่อลอด เหลี่ยม คสล. ถนนสายปากช่อง ความชัน แคด	เพื่อมีทางระบายน้ำ น้ำไม่ท่วมขัง	ตั้งท่อลอดเหลี่ยมถนน สายปากช่องความ ชันแคด 1 จุด	-	380,000	-	-	-	จำนวน 1 จุด	มีการระบายน้ำที่ดีน้ำ ไม่ท่วมขัง	กองช่าง

รายละเอียดโครงการพัฒนา

แผนพัฒนาท้องถิ่น (พ.ศ.2566 – 2570)

แบบ ผ.02

องค์การบริหารส่วนตำบลรัษฎาควาวรี อำเภอเคียนซา จังหวัดสุราษฎร์ธานี

- ก. ยุทธศาสตร์จังหวัดที่ 4 การพัฒนาสังคมปลอดภัย คุณภาพชีวิตที่ดี และศักยภาพในการแข่งขัน
- ข. ยุทธศาสตร์การพัฒนาขององค์กรปกครองส่วนท้องถิ่นในเขตจังหวัดที่ 2 ด้านคุณภาพชีวิต
- ยุทธศาสตร์องค์การบริหารส่วนตำบลรัษฎาควาวรี ที่ 2 ยุทธศาสตร์การพัฒนาด้านเศรษฐกิจ  
แผนงานสร้างความเข้มแข็งชุมชน

ที่	โครงการ	วัตถุประสงค์	เป้าหมาย (ผลผลิตของโครงการ)	งบประมาณ					ตัวชี้วัด (KPI)	ผลที่คาดว่าจะได้รับ	หน่วยงานรับผิดชอบหลัก
				2566 (บาท)	2567 (บาท)	2568 (บาท)	2569 (บาท)	2570 (บาท)			
1	โครงการอบรมให้ความรู้การประยุกต์ใช้เศรษฐกิจพอเพียง	เพื่อให้ประชาชนมีความรู้เรื่องเศรษฐกิจพอเพียง	จัดอบรมให้ความรู้เรื่องเศรษฐกิจพอเพียง	20,000	20,000	20,000	20,000	20,000	ผู้เข้าร่วมโครงการมีความรู้เพิ่มขึ้นร้อยละ 50	ผู้เข้าร่วมโครงการสามารถนำความรู้ที่ได้มาพัฒนาหมู่บ้านให้มีความเข้มแข็งมากขึ้น	สำนักปลัด
2	สนับสนุนการรวมกลุ่มประกอบอาชีพ	เพื่อให้ประชาชนได้รวมกลุ่มประกอบอาชีพและมีรายได้เพิ่มมากขึ้น	สนับสนุนการรวมกลุ่มประกอบอาชีพ เช่น กลุ่มเลี้ยงไก่ชน กลุ่มเลี้ยงปลาในกระชัง กลุ่มเลี้ยงโค เป็นต้น	100,000	100,000	100,000	100,000	100,000	ประชาชนมีรายได้เพิ่มขึ้นร้อยละ 50	ประชาชนมีรายได้เพิ่มขึ้น	สำนักปลัด
3	โครงการสนับสนุนศูนย์บริการและถ่ายทอดเทคโนโลยีประจำตำบล	เพื่อให้มีเทคโนโลยีการเกษตรประจำตำบลในการปฏิบัติงานด้านการเกษตร	สนับสนุนศูนย์บริการและถ่ายทอดเทคโนโลยีประจำตำบล	15,000	15,000	15,000	15,000	15,000	สามารถบริการประชาชนเพิ่มขึ้นร้อยละ 50	มีพื้นที่การประชุมและการประชาสัมพันธ์ข่าวสารด้านเกษตรกรรมพื้นที่	สำนักปลัด

รายละเอียดโครงการพัฒนา

แผนพัฒนาท้องถิ่น (พ.ศ.2566 – 2570)

แบบ ผ.02

องค์การบริหารส่วนตำบลอรัญญาวารี อำเภอเคียนซา จังหวัดสุราษฎร์ธานี

- ก. ยุทธศาสตร์จังหวัดที่ 4 การพัฒนาสังคมปลอดภัย และศักยภาพในการแข่งขัน
- ข. ยุทธศาสตร์การพัฒนาขององค์กรปกครองส่วนท้องถิ่นในเขตจังหวัดที่ 5 การส่งเสริมพัฒนาคุณภาพชีวิต
- ยุทธศาสตร์องค์การบริหารส่วนตำบลอรัญญาวารี ที่ 2 ยุทธศาสตร์การพัฒนาด้านเศรษฐกิจ  
แผนงานสร้างความเข้มแข็งชุมชน

ที่	โครงการ	วัตถุประสงค์	เป้าหมาย (ผลผลิตของโครงการ)	งบประมาณ					ตัวชี้วัด (KPI)	ผลที่คาดว่าจะได้รับ	หน่วยงานรับผิดชอบหลัก
				2566 (บาท)	2567 (บาท)	2568 (บาท)	2569 (บาท)	2570 (บาท)			
4	โครงการส่งเสริมและพัฒนาอาชีพให้กับประชาชน	เพื่อให้ประชาชนมีความรู้และมีศักยภาพในการประกอบอาชีพ และมีรายได้เพิ่มขึ้น	จัดการฝึกอบรมให้ความรู้ในการส่งเสริมและพัฒนากลุ่มอาชีพให้กับกลุ่มอาชีพให้กับกลุ่มอาชีพให้กับกลุ่ม	50,000 (บาท)	50,000 (บาท)	50,000 (บาท)	50,000 (บาท)	50,000 (บาท)	ผู้เข้าร่วมโครงการสามารถนำความรู้ที่ได้มาพัฒนาหมู่บ้านให้มีความเข้มแข็งมากขึ้น	สำนักปลัด	
5	โครงการสนับสนุนกิจกรรมกองทุนสวัสดิการชุมชนตำบลอรัญญาวารี	เพื่อสนับสนุนกองทุนสวัสดิการชุมชนตำบลอรัญญาวารี	สนับสนุนโครงการ/กิจกรรมกองทุนสวัสดิการชุมชนตำบลอรัญญาวารี	40,000	40,000	40,000	40,000	40,000	จำนวนกองทุนสวัสดิการชุมชนตำบลอรัญญาวารีที่ได้รับการสนับสนุน	กองทุนสวัสดิการชุมชนตำบลอรัญญาวารีได้รับการสนับสนุน	สำนักปลัด

รายละเอียดโครงการพัฒนา

แบบ ผ.02

แผนพัฒนาท้องถิ่น (พ.ศ.2566 – 2570)

องค์การบริหารส่วนตำบลอรุณาวารี อำเภอเคียนซา จังหวัดสุราษฎร์ธานี

- ก. ยุทธศาสตร์จังหวัดที่ 4 การพัฒนาสังคมปลอดภัย คุณภาพชีวิตที่ดี และศักยภาพในการแข่งขัน
- ข. ยุทธศาสตร์การพัฒนาขององค์กรปกครองส่วนท้องถิ่นในเขตจังหวัดที่ 5 การส่งเสริมพัฒนาคุณภาพชีวิต
- ยุทธศาสตร์องค์การบริหารส่วนตำบลอรุณาวารี ที่ 2 ยุทธศาสตร์การพัฒนาด้านเศรษฐกิจ  
แผนงานการเกษตร

ที่	โครงการ	วัตถุประสงค์	เป้าหมาย (ผลผลิตของ โครงการ)	งบประมาณ					ตัวชี้วัด (KPI)	ผลที่คาดว่าจะได้รับ	หน่วยงาน รับผิดชอบหลัก
				2566 (บาท)	2567 (บาท)	2568 (บาท)	2569 (บาท)	2570 (บาท)			
1	โครงการขุดสระน้ำเพื่อ การเกษตร	เพื่อให้ประชาชนมี แหล่งน้ำทำการเกษตร	ขุดสระน้ำเพื่อ การเกษตร	-	-	-	-	100,000	จำนวนสระ น้ำ	ประชาชนมีแหล่งน้ำ เพื่อการเกษตร	กองช่าง
2	โครงการขุดลอกหนองน้ำ ซอย บ่อสระ หมู่ที่ 2	เพื่อให้ประชาชนได้น้ำ อุปโภค-บริโภค	ขุดลอกหนองน้ำ ซอย บ่อสระ	-	-	-	-	400,000	จำนวนหนอง น้ำ	ประชาชนมีแหล่งน้ำ เพื่ออุปโภคบริโภค	กองช่าง
3	โครงการขุดลอกลำคลองหารคำ หมู่ที่ 5 บ้านหารคำ	เพื่อให้ประชาชนมี แหล่งน้ำอุปโภค	ขุดลอก กว้าง 12 ม. ยาว 800 ม.	500,000	-	-	-	500,000	จำนวนสระ น้ำ	ประชาชนมีแหล่งน้ำ เพื่ออุปโภค	กองช่าง
4	โครงการขุดลอกหนองตื้นจวน หนองตรุษ ผักฉืด หมู่ที่ 5 บ้าน หารคำ	เพื่อให้ประชาชนมี แหล่งน้ำอุปโภค	ขุดลอก กว้าง 10 ม. ยาว 1,200 ม.	500,000	-	-	-	500,000	จำนวนสระ น้ำ	ประชาชนมีแหล่งน้ำ เพื่ออุปโภค	กองช่าง
5	โครงการขุดลอกหนองฝักชี่ หมู่ที่ 5 บ้านหารคำ	เพื่อให้ประชาชนมี แหล่งน้ำอุปโภค	ขุดลอก กว้าง 20 ม. ยาว 1,000 ม.	500,000	-	-	-	500,000	จำนวนสระ น้ำ	ประชาชนมีแหล่งน้ำ เพื่ออุปโภค	กองช่าง
6	โครงการขุดลอกหนองไหลย หมู่ที่ 5 บ้านหารคำ	เพื่อให้ประชาชนมี แหล่งน้ำอุปโภค	ขุดลอก กว้าง 80 ม. ยาว 100 ม.	500,000	-	-	-	500,000	จำนวนสระ น้ำ	ประชาชนมีแหล่งน้ำ เพื่ออุปโภค	กองช่าง



## รายละเอียดโครงการพัฒนา

แผนพัฒนาท้องถิ่น (พ.ศ.2566 – 2570)

องค์การบริหารส่วนตำบลธัญญามวารี อำเภอเสียมะเข็ญ จังหวัดสุราษฎร์ธานี

ก. ยุทธศาสตร์จังหวัดที่ 4 การพัฒนาสังคมปลอดภัย คุณภาพชีวิตที่ดี และศักยภาพในการแข่งขัน

ข. ยุทธศาสตร์การพัฒนาขององค์กรปกครองส่วนท้องถิ่นในเขตจังหวัดที่ 2 ด้านคุณภาพชีวิต

ยุทธศาสตร์องค์การบริหารส่วนตำบลธัญญามวารี ที่ 3 ยุทธศาสตร์ด้านคุณภาพชีวิต

แผนงานการรักษาสภาพสังคมภายใน

ที่	โครงการ	วัตถุประสงค์	เป้าหมาย (ผลผลิตของ โครงการ)	งบประมาณ					ตัวชี้วัด (KPI)	ผลที่คาดว่าจะได้รับ	หน่วยงาน รับผิดชอบหลัก
				2566 (บาท)	2567 (บาท)	2568 (บาท)	2569 (บาท)	2570 (บาท)			
1	โครงการสนับสนุนการดำเนินงานด้านป้องกันและแก้ไขปัญหายาเสพติดแก่อาสาสมัครเสียมะเข็ญ	เพื่อให้ตำบลธัญญามวารี เป็นพื้นที่ปลอดยาเสพติด	สนับสนุนการดำเนินงานด้านป้องกันและแก้ไขปัญหายาเสพติดแก่อาสาสมัครเสียมะเข็ญ	20,000	20,000	20,000	20,000	20,000	จำนวนกิจกรรม	ตำบลธัญญามวารี เป็นพื้นที่ปลอดยาเสพติด	สำนักปลัด
2	โครงการรณรงค์ป้องกันและแก้ไขปัญหายาเสพติด	เพื่อให้ตำบลธัญญามวารี เป็นพื้นที่ปลอดยาเสพติด	จัดกิจกรรมรณรงค์ป้องกันและแก้ไขปัญหายาเสพติด	20,000	20,000	20,000	20,000	20,000	จำนวนกิจกรรม	ตำบลธัญญามวารี เป็นพื้นที่ปลอดยาเสพติด	สำนักปลัด
3	โครงการสนับสนุนการดำเนินงานด้านป้องกันและแก้ไขปัญหายาเสพติดแก่อาสาสมัครเสียมะเข็ญ	เพื่อให้ตำบลธัญญามวารี เป็นพื้นที่ปลอดยาเสพติด	สนับสนุนการดำเนินงานด้านป้องกันปัญหายาเสพติดแก่สถานีตำรวจภูธรเสียมะเข็ญ	20,000	20,000	20,000	20,000	20,000	จำนวนกิจกรรม	ตำบลธัญญามวารี เป็นพื้นที่ปลอดยาเสพติด	สำนักปลัด
4	โครงการสนับสนุนการปฏิบัติหน้าที่ของเจ้าหน้าที่รักษาสภาพสังคมปลอดภัยหมู่บ้าน	เพื่อรักษาสภาพสังคมปลอดภัยและความปลอดภัยของหมู่บ้าน	สนับสนุนการปฏิบัติหน้าที่ของเจ้าหน้าที่รักษาสภาพสังคมปลอดภัยหมู่บ้าน	10,000	10,000	10,000	10,000	10,000	การโครงการลดลง	ชุมชนมีความสงบเรียบร้อยและปลอดภัย	สำนักปลัด

รายละเอียดโครงการพัฒนา

แบบ ผ.02

แผนพัฒนาท้องถิ่น (พ.ศ.2566 – 2570)

องค์การบริหารส่วนตำบลรัษฎามาวารี อำเภอเคียนซา จังหวัดสุราษฎร์ธานี

ก. ยุทธศาสตร์จังหวัดที่ 4 การพัฒนาสังคมปลอดภัย คุณภาพชีวิตที่ดี และศักยภาพในการแข่งขัน

ข. ยุทธศาสตร์การพัฒนาขององค์กรปกครองส่วนท้องถิ่นในเขตจังหวัดที่ 2 ด้านคุณภาพชีวิต

ยุทธศาสตร์องค์การบริหารส่วนตำบลรัษฎามาวารี ที่ 3 ยุทธศาสตร์ด้านคุณภาพชีวิต

แผนงานการรักษาสภาพภายใน

ที่	โครงการ	วัตถุประสงค์	เป้าหมาย (ผลผลิตของ โครงการ)	งบประมาณ					ตัวชี้วัด (KPI)	ผลที่คาดว่าจะได้รับ	หน่วยงาน รับผิดชอบหลัก
				2566 (บาท)	2567 (บาท)	2568 (บาท)	2569 (บาท)	2570 (บาท)			
5	โครงการฝึกอบรมอาสาสมัครป้องกันภัยฝ่ายพลเรือน (อปพร.) หลักสูตรจัดตั้ง	เพื่อให้ได้มาซึ่งสมาชิกอปพร.ของตำบลรัษฎามาวารี	จัดอบรม อปพร.ให้องค์การบริหารส่วนตำบลรัษฎามาวารีตรงตามหลักสูตรที่เกี่ยวข้อง	-	-	-	-	100,000	ผู้เข้ารับการฝึกอบรม ได้รับความรู้ และทักษะ เพิ่มขึ้น ร้อย ละ 50	สมาชิก อปพร. มี ทักษะเพิ่มขึ้น และ ชุมชนมีความสงบ เรียบร้อยและ ปลอดภัย	สำนัก ปลัด
6	โครงการฝึกอบรมและทบทวนอาสาสมัครป้องกันภัยฝ่ายพลเรือน (อปพร.)	เพื่อเพิ่มทักษะให้กับสมาชิก อปพร	ฝึกอบรมและทบทวนอปพร.	100,000	100,000	100,000	100,000	100,000	ผู้เข้ารับการ ฝึกอบรม ได้รับความรู้ และทักษะ เพิ่มขึ้น ร้อย ละ 50	สมาชิก อปพร. มี ทักษะเพิ่มขึ้น และ ชุมชนมีความสงบ เรียบร้อยและ ปลอดภัย	สำนัก ปลัด
7	โครงการจัดหาเครื่องแต่งกายชุด อปพร.	เพื่อให้สมาชิก อปพร มีเครื่องแต่งกายพร้อม ปฏิบัติงาน	จัดหาเครื่องแต่งกายชุด อปพร.	100,000	100,000	100,000	100,000	100,000	จำนวนชุด เครื่องแต่ง กาย	สมาชิก อปพร. มี เครื่องแต่งกายพร้อม ปฏิบัติงาน	สำนัก ปลัด
8	โครงการสนับสนุนการฝึกอบรมกู้ชีพกู้ภัย	เพื่อเพิ่มทักษะและ ความรู้ให้กับสมาชิกกู้ ชีพกู้ภัย	ฝึกอบรมกู้ชีพกู้ภัย	50,000	50,000	50,000	50,000	50,000	ผู้เข้ารับการ ฝึกอบรม ได้รับความรู้ และทักษะ	สมาชิกกู้ชีพกู้ภัย มี ทักษะเพิ่มขึ้น	สำนัก ปลัด

## แผนพัฒนาท้องถิ่น (พ.ศ.2566 – 2570)

## องค์การบริหารส่วนตำบลรัษฎามวาริ อำเภอเคียนซา จังหวัดสุราษฎร์ธานี

- ก. ยุทธศาสตร์จังหวัดที่ 4 การพัฒนาสังคมปลอดภัย คุณภาพชีวิตที่ดี และศักยภาพในการแข่งขัน
- ข. ยุทธศาสตร์การพัฒนาขององค์กรปกครองส่วนท้องถิ่นในเขตจังหวัดที่ 2 ด้านคุณภาพชีวิต
- ยุทธศาสตร์องค์การบริหารส่วนตำบลรัษฎามวาริ ที่ 3 ยุทธศาสตร์ด้านคุณภาพชีวิต

## แผนงานการรักษาสงบภายใน

ที่	โครงการ	วัตถุประสงค์	เป้าหมาย (ผลผลิตของ โครงการ)	งบประมาณ				ตัวชี้วัด (KPI)	ผลที่คาดว่าจะได้รับ	หน่วยงาน รับผิดชอบหลัก
				2566 (บาท)	2567 (บาท)	2568 (บาท)	2569 (บาท)			
9	โครงการปฏิบัติการร่วมกัน และลดอุบัติเหตุทางถนน ช่วง เทศกาลปีใหม่	เพื่อช่วยลดอุบัติเหตุ ทางถนนในช่วง เทศกาลปีใหม่	ร่วมป้องกันและลด อุบัติเหตุทางถนน ช่วง เทศกาลปีใหม่	30,000	30,000	30,000	30,000	30,000	จำนวนครั้ง ในการเกิด อุบัติเหตุ ลดลง	สำนัก ปลัด
10	โครงการฝึกอบรมปฏิบัติการจิต อาสาภัยพิบัติ	เพื่อเสริมสร้างความ พร้อมปฏิบัติการกิจ ป้องกันภัยพิบัติ	เสริมสร้างความพร้อม ปฏิบัติการป้องกัน ภัยพิบัติ	-	-	-	-	100,000	ผู้เข้าร่วม อบรมมี ทักษะในการ ป้องกันภัย พิบัติ	สำนัก ปลัด
11	โครงการฝึกอบรมทบทวน ปฏิบัติการจิตอาสาภัยพิบัติ	เพื่อเสริมสร้างความ พร้อมปฏิบัติการกิจ ป้องกันภัยพิบัติ	เพื่อทบทวนเสริมสร้าง ความพร้อมปฏิบัติ ภารกิจป้องกันภัย พิบัติ	-	-	-	-	100,000	ผู้เข้าร่วม อบรมมี ทักษะในการ ป้องกันภัย พิบัติเพิ่มขึ้น	สำนัก ปลัด

แผนพัฒนาท้องถิ่น (พ.ศ.2566 – 2570)  
องค์การบริหารส่วนตำบลรัษฎามวาริ อำเภอเคียนซา จังหวัดสุราษฎร์ธานี

- ก. ยุทธศาสตร์จังหวัดที่ 4 การพัฒนาสังคมปลอดภัย คุณภาพชีวิตที่ดี และศักยภาพในการแข่งขัน  
ข. ยุทธศาสตร์การพัฒนาขององค์กรปกครองส่วนท้องถิ่นในเขตจังหวัดที่ 2 ด้านคุณภาพชีวิต  
ยุทธศาสตร์องค์การบริหารส่วนตำบลรัษฎามวาริ ที่ 3 ยุทธศาสตร์ด้านคุณภาพชีวิต

## แผนงานการรักษาสภาพภายใน

ที่	โครงการ	วัตถุประสงค์	เป้าหมาย (ผลผลิตของ โครงการ)	งบประมาณ					ตัวชี้วัด (KPI)	ผลที่คาดว่าจะได้รับ	หน่วยงาน รับผิดชอบหลัก
				2566 (บาท)	2567 (บาท)	2568 (บาท)	2569 (บาท)	2570 (บาท)			
12	โครงการติดตั้งกล่องโทรทัศน วงจรปิด หมู่ที่ 1 บริเวณ 4 แยกโรงเรียนบ้าน ห้วยมุด	เพื่อประชาชนมีความ ปลอดภัยในชีวิตและ ทรัพย์สิน	ติดตั้งกล่องวงจรปิด บริเวณ 4 แยก โรงเรียนบ้านห้วยมุด	-	-	100,000	-	-	กล่องวงจร ปิดบริเวณ โรงเรียนบ้าน ห้วยมุด	ประชาชนมีความ ปลอดภัยในชีวิตและ ทรัพย์สิน	สำนัก ปลัด
13	โครงการติดตั้งกล่องโทรทัศน วงจรปิด หมู่ที่ 1 บริเวณ 3 แยกซอยรื่นฤดี	เพื่อประชาชนมีความ ปลอดภัยในชีวิตและ ทรัพย์สิน	ติดตั้งกล่องวงจรปิด บริเวณ 3 แยก ซอย รื่นฤดี	-	-	-	100,000	-	กล่องวงจร ปิดบริเวณ 3 แยก ซอยรื่น ฤดี	ประชาชนมีความ ปลอดภัยในชีวิตและ ทรัพย์สิน	สำนัก ปลัด
14	โครงการติดตั้งกล่องโทรทัศน วงจรปิด หมู่ที่ 1 บริเวณ ทาง แยกเข้าโรงเรียนบ้านห้วยมุด	เพื่อประชาชนมีความ ปลอดภัยในชีวิตและ ทรัพย์สิน	ติดตั้งกล่องวงจรปิด บริเวณ ทางแยกเข้า โรงเรียนบ้านห้วยมุด	-	-	-	-	100,000	กล่องวงจร ปิดบริเวณ ทาง แยกเข้า โรงเรียนบ้าน ห้วยมุด	ประชาชนมีความ ปลอดภัยในชีวิตและ ทรัพย์สิน	สำนัก ปลัด

รายละเอียดโครงการพัฒนา

แผนพัฒนาท้องถิ่น (พ.ศ.2566 – 2570)

แบบ ผ.02

องค์การบริหารส่วนตำบลรัษฎามวารีย์ อำเภอเคียนซา จังหวัดสุราษฎร์ธานี

ก. ยุทธศาสตร์จังหวัดที่ 4 การพัฒนาสังคมปลอดภัย คุณภาพชีวิตที่ดี และศักยภาพในการแข่งขัน

ข. ยุทธศาสตร์การพัฒนาขององค์กรปกครองส่วนท้องถิ่นในเขตจังหวัดที่ 3 ด้านการศึกษา

ยุทธศาสตร์องค์การบริหารส่วนตำบลรัษฎามวารีย์ ที่ 3 ยุทธศาสตร์ด้านคุณภาพชีวิต

แผนงานการศึกษา

ที่	โครงการ	วัตถุประสงค์	เป้าหมาย (ผลผลิตของโครงการ)	งบประมาณ				ตัวชี้วัด (KPI)	ผลที่คาดว่าจะได้รับ	หน่วยงานรับผิดชอบหลัก
				2566 (บาท)	2567 (บาท)	2568 (บาท)	2569 (บาท)			
1	โครงการสนับสนุนอาหารเสริม (นม)	- เพื่อจัดซื้ออาหารเสริม (นม) ให้กับนักเรียนตั้งแต่ระดับอนุบาล-ประถมศึกษาปีที่ 6 ในโรงเรียนสังกัด สพฐ. จำนวน 4 โรงเรียน (260 วัน คนละ 7.37 บาท) และ ศูนย์พัฒนาเด็กเล็ก จำนวน 2 แห่ง (260 วัน คนละ 7.37 บาท)	ร.ร.มิตรประชาราษฎร์ จำนวน 67 คน ร.ร.วัดอรัญญามวารีย์ จำนวน 143 คน ร.ร.บ้านห้วยมุด จำนวน 114 คน ร.ร.บ้านบางใหญ่ สามีคดี จำนวน 84 คน - ศพด.บ้านกระชุม จำนวน 32 คน - ศพด.บ้านบางใหญ่ สามีคดี จำนวน 16 คน รวมเป็น 456 คน หรือจำนวนเด็กที่มีอยู่จริง	1,300,000	1,300,000	1,300,000	1,300,000	1,300,000	- เพื่อพัฒนาร่างกายของนักเรียนให้มีสุขภาพพลานามัยที่สมบูรณ์ แข็งแรง และมีน้ำหนัก ส่วนสูงเป็นไปตามเกณฑ์มาตรฐานของกรมอนามัย กระทรวง สาธารณสุข - เพื่อเป็นการปลูกฝังการดื่มนมในเด็ก ส่งเสริมพัฒนาการทางร่างกายและสติปัญญา	สำนักปลัด

รายละเอียดโครงการพัฒนา  
แผนพัฒนาท้องถิ่น (พ.ศ.2566 – 2570)

องค์การบริหารส่วนตำบลรัษฎามาวารี อำเภอเคียนซา จังหวัดสุราษฎร์ธานี

- ก. ยุทธศาสตร์จังหวัดที่ 4 การพัฒนาสังคมปลอดภัย คุณภาพชีวิตที่ดี และศักยภาพในการแข่งขัน
- ข. ยุทธศาสตร์การพัฒนาขององค์กรปกครองส่วนท้องถิ่นในเขตจังหวัดที่ 3 ด้านการศึกษา  
ยุทธศาสตร์องค์การบริหารส่วนตำบลรัษฎามาวารี ที่ 3 ยุทธศาสตร์ด้านคุณภาพชีวิต  
แผนงานการศึกษา

ที่	โครงการ	วัตถุประสงค์	เป้าหมาย (ผลผลิตของโครงการ)	งบประมาณ					ตัวชี้วัด (KPI)	ผลที่คาดว่าจะได้รับ	หน่วยงานรับผิดชอบหลัก
				2566 (บาท)	2567 (บาท)	2568 (บาท)	2569 (บาท)	2570 (บาท)			
2	โครงการสนับสนุนอาหารกลางวันให้แก่โรงเรียนสังกัด สพฐ. ภายในตำบลรัษฎามาวารี	- เพื่อให้เด็กนักเรียนชั้นอนุบาลถึงชั้นประถมศึกษาปีที่ 6 ได้รับอาหารกลางวันครบถ้วนเพียงพอ มีสุขภาพพลานามัย สมบูรณ์ แข็งแรง มีน้ำหนักรวมและส่วนสูงเป็นไปตามเกณฑ์มาตรฐานของกรมอนามัย กระทรวงสาธารณสุข (อัตราเฉลี่ย 21 บาทต่อคน จำนวน 200 วัน)	เด็กนักเรียนตั้งแต่ระดับชั้นอนุบาลจนถึงระดับชั้นประถมศึกษาปีที่ 6 ร.ร.มิตรประชาราษฎร์ จำนวน 67 คน ร.ร.วัดอรัญคามาวารี จำนวน ๑๔๓ คน ร.ร.บ้านห้วยมุด จำนวน 114 คน ร.ร.บ้านบางใหญ่ สามัคคี จำนวน 84 คน รวมจำนวน 408 คน หรือจำนวนเด็กที่มีอยู่จริง	2,000,000 (บาท)	2,000,000 (บาท)	2,000,000 (บาท)	2,000,000 (บาท)	2,000,000 (บาท)	จำนวนโรงเรียน	- ร่างกายของเด็กนักเรียนมีสุขภาพพลานามัยที่สมบูรณ์ แข็งแรงและมีน้ำหนัก ส่วนสูงเป็นไปตามเกณฑ์มาตรฐานของกรมอนามัย กระทรวงสาธารณสุข - เด็กนักเรียนได้รับประทานอาหารกลางวัน ส่งเสริมพัฒนาการทางด้านร่างกายและสติปัญญา	สำนักปลัด

## รายละเอียดโครงการพัฒนา

แผนพัฒนาท้องถิ่น (พ.ศ.2566 – 2570)

## องค์การบริหารส่วนตำบลอรัญญิตคามวาริ อำเภอเคียนซา จังหวัดสุราษฎร์ธานี

ก. ยุทธศาสตร์จังหวัดที่ 4 การพัฒนาสังคมปลอดภัย คุณภาพชีวิตที่ดี และศักยภาพในการแข่งขัน

ข. ยุทธศาสตร์การพัฒนาขององค์กรปกครองส่วนท้องถิ่นในเขตจังหวัดที่ 3 ด้านการศึกษา

ยุทธศาสตร์องค์การบริหารส่วนตำบลอรัญญิตคามวาริ ที่ 3 ยุทธศาสตร์ด้านคุณภาพชีวิต

## แผนงานการศึกษา

ที่	โครงการ	วัตถุประสงค์	เป้าหมาย (ผลผลิตของโครงการ)	งบประมาณ					ตัวชี้วัด (KPI)	ผลที่คาดว่าจะได้รับ	หน่วยงาน รับผิดชอบหลัก
				2566 (บาท)	2567 (บาท)	2568 (บาท)	2569 (บาท)	2570 (บาท)			
3	โครงการสนับสนุน ค่าใช้จ่ายการบริหาร สถานศึกษา	- เพื่อสนับสนุน ค่าใช้จ่ายค่าอาหาร กลางวัน(อัตรามื้อละ 21 บาทต่อคน จำนวน 245 วัน) ค่าจัดการ เรียนการสอน (รายหัว 1,700 บาท/ปี) ค่า หนังสือเรียน(คนละ 200 บาท/ปี) ค่า อุปกรณ์การเรียน(คน ละ 200 บาท/ปี) ค่า เครื่องแบบนักเรียน (คนละ 300 บาท/ปี) และค่ากิจกรรมพัฒนา ผู้เรียน(คนละ 430 บาท/ปี)	- เด็กศูนย์พัฒนาเด็กเล็ก ในสังกัด อายุ 2- 5 ปี จำนวน 48 คน - ศพ ด.บ้านกระชุม จำนวน 32 คน - ศพ ด.บ้านบางใหญ่ สามัคคี จำนวน 16 คน หรือจำนวนเด็กที่มีอยู่จริง	900,000 (บาท)	900,000 (บาท)	900,000 (บาท)	900,000 (บาท)	900,000 (บาท)	เด็กก่อนวัยเรียนมี พัฒนาการเพิ่มขึ้น ร้อยละ 50	ศูนย์พัฒนาเด็กเล็กใน สังกัด ได้รับการ สนับสนุนค่าใช้จ่าย ค่าอาหารกลางวัน ค่า จัดการเรียนการสอน (รายหัว) ค่า หนังสือเรียน ค่า อุปกรณ์การเรียน ค่า เครื่องแบบนักเรียน ค่ากิจกรรมพัฒนา ผู้เรียน	สำนักปลัด

รายละเอียดโครงการพัฒนา

แผนพัฒนาท้องถิ่น (พ.ศ.2566 – 2570)

แบบ ผ.02

องค์การบริหารส่วนตำบลอรุญคามวารี อำเภอเคียนซา จังหวัดสุราษฎร์ธานี

- ก. ยุทธศาสตร์จังหวัดที่ 4 การพัฒนาสังคมปลอดภัย คุณภาพชีวิตที่ดี และศักยภาพในการแข่งขัน
- ข. ยุทธศาสตร์การพัฒนาขององค์กรปกครองส่วนท้องถิ่นในเขตจังหวัดที่ 3 ด้านการศึกษา, ที่ 2 ด้านคุณภาพชีวิต
- ยุทธศาสตร์องค์การบริหารส่วนตำบลอรุญคามวารี ที่ 3 ยุทธศาสตร์ด้านคุณภาพชีวิต

แผนงานการศึกษา

ที่	โครงการ	วัตถุประสงค์	เป้าหมาย (ผลผลิตของโครงการ)	งบประมาณ					ตัวชี้วัด (KPI)	ผลที่คาดว่าจะได้รับ	หน่วยงาน รับผิดชอบหลัก
				2566 (บาท)	2567 (บาท)	2568 (บาท)	2569 (บาท)	2570 (บาท)			
4	โครงการส่งเสริมการเรียนรู้เด็กปฐมวัยท้องถิ่นไทยผ่านการเล่น	1. เพื่อให้เด็กของศูนย์พัฒนาเด็กเล็กมีสมาธิในการเล่นและอุปกรณ์การเล่นที่มีคุณภาพ 2. เพื่อส่งเสริมพัฒนาการของเด็กปฐมวัยให้มีคุณภาพเหมาะสมตามวัย	ตำบลปริมาตร -เด็กของศูนย์พัฒนาเด็กเล็ก จำนวน 2 แห่ง -เครื่องเล่นสนาม 2 ชุด ด้านคุณภาพ -เด็กในศูนย์พัฒนาเด็กเล็กมีพัฒนาการครบถ้วนมีคุณภาพชีวิตที่ดี	300,000	300,000	300,000	300,000	300,000	“ สนามเด็กเล่นสร้างปัญญา ” ให้เด็กได้เรียนในห้องเรียน ธรรมชาติ มีพัฒนาการสมบูรณ์ครบทั้ง 4 ด้าน (ร่างกาย อารมณ์ สังคม และสติปัญญา)	1. เด็กของศูนย์พัฒนาเด็กเล็กมีสมาธิในการเล่นที่มีคุณภาพและปลอดภัย 2. เด็กของศูนย์พัฒนาเด็กเล็กมีพัฒนาการเหมาะสมตามวัยและเติบโตอย่างมีคุณภาพ	สำนักปลัด



รายละเอียดโครงการพัฒนา

แผนพัฒนาท้องถิ่น (พ.ศ.2566 – 2570)

แบบ ผ.02

องค์การบริหารส่วนตำบลอรัญคามวารี อำเภอเคียนซา จังหวัดสุราษฎร์ธานี

ก. ยุทธศาสตร์จังหวัดที่ 4 การพัฒนาสังคมปลอดภัย คุณภาพชีวิตที่ดี และศักยภาพในการแข่งขัน

ข. ยุทธศาสตร์การพัฒนาขององค์กรปกครองส่วนท้องถิ่นในเขตจังหวัดที่ 2 ด้านคุณภาพชีวิต

ยุทธศาสตร์องค์การบริหารส่วนตำบลอรัญคามวารี ที่ 3 ยุทธศาสตร์การพัฒนาด้านคุณภาพชีวิต

แผนงานสาธารณสุข

ที่	โครงการ	วัตถุประสงค์	เป้าหมาย (ผลผลิตของโครงการ)	งบประมาณ					ตัวชี้วัด (KPI)	ผลที่คาดว่าจะได้รับ	หน่วยงานรับผิดชอบหลัก
				2566 (บาท)	2567 (บาท)	2568 (บาท)	2569 (บาท)	2570 (บาท)			
1	โครงการสนับสนุนการดำเนินงานของอาสาสมัครสาธารณสุขหมู่บ้าน	เพื่อสนับสนุนการดำเนินงานของอาสาสมัครหมู่บ้าน	สนับสนุนเงินสาธารณสุขมูลฐานแก่หมู่บ้าน 5 หมู่บ้าน	-	-	-	-	75,000	จำนวนหมู่บ้านที่ขอรับเงินสนับสนุน	อาสาสมัครสาธารณสุขหมู่บ้านมีการดำเนินงานที่มีประสิทธิภาพ	สำนักปลัด
2	โครงการสนับสนุนการฝึกอบรมของอาสาสมัครสาธารณสุข	เพื่อสนับสนุนการดำเนินงานของอาสาสมัครหมู่บ้าน	สนับสนุนการฝึกอบรมของอาสาสมัครสาธารณสุข	50,000	50,000	50,000	50,000	50,000	จำนวนอาสาสมัครที่เข้ารับการอบรม	อาสาสมัครสาธารณสุขหมู่บ้านมีการดำเนินงานที่มีประสิทธิภาพ	สำนักปลัด
3	โครงการจัดซื้อรถกู้ชีพกู้ภัยและอุปกรณ์	เพื่อมีรถกู้ชีพกู้ภัยและอุปกรณ์บริการประชาชน	จัดซื้อรถกู้ชีพกู้ภัย 1 คัน พร้อมอุปกรณ์ติดตั้งรถกู้ชีพ	-	-	-	-	1,500,000	จำนวนรถกู้ชีพกู้ภัย	ประชาชนได้รับความสะดวกในยามฉุกเฉิน	สำนักปลัด
4	โครงการสนับสนุนเงินสาธารณสุขมูลฐานแก่หมู่บ้าน 5 หมู่บ้าน	เพื่อสนับสนุนการดำเนินงานของอาสาสมัครสาธารณสุขหมู่บ้าน	สนับสนุนเงินสาธารณสุขมูลฐานแก่หมู่บ้าน 5 หมู่บ้าน	-	-	-	-	75,000	จำนวนหมู่บ้าน	อาสาสมัครสาธารณสุขมีการดำเนินงานที่มีประสิทธิภาพ	สำนักปลัด

รายละเอียดโครงการพัฒนา

แผนพัฒนาท้องถิ่น (พ.ศ.2566 – 2570)

แบบ ผ.02

องค์การบริหารส่วนตำบลอรัญคามวารี อำเภอเคียนซา จังหวัดสุราษฎร์ธานี

- ก. ยุทธศาสตร์จังหวัดที่ 4 การพัฒนาสังคมปลอดภัย และศักยภาพในการแข่งขัน
- ข. ยุทธศาสตร์การพัฒนาขององค์กรปกครองส่วนท้องถิ่นในเขตจังหวัดที่ 2 ด้านคุณภาพชีวิต
- ยุทธศาสตร์องค์การบริหารส่วนตำบลอรัญคามวารี ที่ 3 ยุทธศาสตร์การพัฒนาด้านคุณภาพชีวิต

แผนงานสาธารณสุข

ที่	โครงการ	วัตถุประสงค์	เป้าหมาย (ผลผลิตของโครงการ)	งบประมาณ					ตัวชี้วัด (KPI)	ผลที่คาดว่าจะได้รับ	หน่วยงาน รับผิดชอบหลัก
				2566 (บาท)	2567 (บาท)	2568 (บาท)	2569 (บาท)	2570 (บาท)			
5	โครงการสัตว์ปลอดโรคคนปลอดภัยจากโรคพิษสุนัขบ้า ตามพระราชบัญญัติของ ศร. สมเด็จพระเจ้าอยู่หัวมหาวชิราลงกรณ 60 พรรษา อัครราชกุมารี กรมศรีสว่างวัฒนา วรขัตติยราชนารี	เพื่อดำเนินการฉีดวัคซีนป้องกันและควบคุมโรคพิษสุนัขบ้า (ตัวเลข30บาท) -เพื่อเฝ้าระวังป้องกันควบคุมโรคพิษสุนัขบ้าไม่ให้เกิดขึ้นในเขต อบต.	ดำเนินการโครงการฯ ฉีดวัคซีนป้องกันและควบคุม	100,000	100,000	100,000	100,000	100,000	จำนวนสุนัข/แมว	ประชาชนและสัตว์ในพื้นที่ที่มีความปลอดภัยจากโรคพิษสุนัขบ้า	สำนักปลัด
6	โครงการสำรวจข้อมูลจำนวนสัตว์และขึ้นทะเบียนสัตว์ตามโครงการสัตว์ปลอดโรคคนปลอดภัยจากโรคพิษสุนัขบ้า ตามพระราชบัญญัติของ ศร. สมเด็จพระเจ้าอยู่หัวมหาวชิราลงกรณ 60 พรรษา อัครราชกุมารี กรมศรีสว่างวัฒนา วรขัตติยราชนารี	-เพื่อสำรวจข้อมูลจำนวนสัตว์และขึ้นทะเบียนสัตว์ตามโครงการสัตว์ปลอดโรคคนปลอดภัยจากโรคพิษสุนัขบ้า ตามพระราชบัญญัติของ ศร. สมเด็จพระเจ้าอยู่หัวมหาวชิราลงกรณ 60 พรรษา อัครราชกุมารี กรมศรีสว่างวัฒนา	ดำเนินการโครงการฯ สำรวจข้อมูลจำนวนสัตว์และขึ้นทะเบียนสัตว์	20,000	20,000	20,000	20,000	20,000	จำนวนสุนัข/แมว	สัตว์ในพื้นที่ได้รับการขึ้นทะเบียน	สำนักปลัด

รายละเอียดโครงการพัฒนา

แผนพัฒนาท้องถิ่น (พ.ศ.2566 – 2570)

แบบ ผ.02

องค์การบริหารส่วนตำบลอรัญคามวารี อำเภอเคียนซา จังหวัดสุราษฎร์ธานี

- ก. ยุทธศาสตร์จังหวัดที่ 4 การพัฒนาสังคมปลอดภัย คุณภาพชีวิตที่ดี และศักยภาพในการแข่งขัน
- ข. ยุทธศาสตร์การพัฒนาขององค์กรปกครองส่วนท้องถิ่นในเขตจังหวัดที่ 2 ด้านคุณภาพชีวิต
- ยุทธศาสตร์องค์การบริหารส่วนตำบลอรัญคามวารี ที่ 3 ยุทธศาสตร์การพัฒนาด้านคุณภาพชีวิต

แผนงานสาธารณสุข

ที่	โครงการ	วัตถุประสงค์	เป้าหมาย (ผลผลิตของโครงการ)	งบประมาณ					ตัวชี้วัด (KPI)	ผลที่คาดว่าจะได้รับ	หน่วยงาน รับผิดชอบหลัก
				2566 (บาท)	2567 (บาท)	2568 (บาท)	2569 (บาท)	2570 (บาท)			
7	โครงการอุดหนุนการดำเนินงานตามแนวทางการพระราชดำริด้านสาธารณสุข	เพื่อตอบสนองการดำเนินงานตามโครงการพระราชดำริด้านสาธารณสุข	อุดหนุน คณะกรรมการชุมชน/หมู่บ้าน ตามโครงการพระราชดำริด้านสาธารณสุข โดยให้เลือกทำชุมชน/หมู่บ้านละ 3 โครงการ ในรอบวงเงินงบประมาณโครงการละ 20,000 บาท (จำนวน 5 หมู่บ้าน)	300,000	300,000	300,000	300,000	300,000	จำนวนโครงการและจำนวนหมู่บ้าน	ได้สืบสานพระปณิธานประชาชนมีความรู้ ความเข้าใจในการดูแลสุขภาพ และได้ส่งเสริมให้ประชาชนมีสุขภาพร่างกายที่สมบูรณ์แข็งแรง	สำนักปลัด
8	โครงการอาสาสมัครบริการท้องถิ่น เพื่อดูแลผู้สูงอายุที่มีภาวะพึ่งพิง	เพื่อให้อาสาสมัครบริการท้องถิ่นดูแลผู้สูงอายุที่มีภาวะพึ่งพิง	มีอาสาสมัครบริการท้องถิ่นดูแลผู้สูงอายุที่มีภาวะพึ่งพิง ในตำบลอรัญคามวารี	120,000	120,000	120,000	120,000	120,000	องค์บริหารส่วนตำบลอรัญคามวารี มีอาสาสมัครบริการท้องถิ่น	ผู้สูงอายุภาวะพึ่งพิง มีคุณภาพชีวิตที่ดีขึ้น	สำนักปลัด

รายละเอียดโครงการพัฒนา  
แผนพัฒนาท้องถิ่น (พ.ศ.2566 – 2570)  
องค์การบริหารส่วนตำบลอรัญคามวารี อำเภอเคียนซา จังหวัดสุราษฎร์ธานี

- ก. ยุทธศาสตร์จังหวัดที่ 4 การพัฒนาสังคมปลอดภัย คุณภาพชีวิตที่ดี และศักยภาพในการแข่งขัน
- ข. ยุทธศาสตร์การพัฒนาขององค์กรปกครองส่วนท้องถิ่นในเขตจังหวัดที่ 2 ด้านคุณภาพชีวิต
- ยุทธศาสตร์องค์การบริหารส่วนตำบลอรัญคามวารี ที่ 3 ยุทธศาสตร์การพัฒนาด้านคุณภาพชีวิต

แผนงานสาธารณสุข

ที่	โครงการ	วัตถุประสงค์	เป้าหมาย (ผลผลิตของ โครงการ)	งบประมาณ				ตัวชี้วัด (KPI)	ผลที่คาดว่าจะได้รับ	หน่วยงาน รับผิดชอบหลัก	
				2566 (บาท)	2567 (บาท)	2568 (บาท)	2569 (บาท)				2570 (บาท)
9	โครงการป้องกันและแก้ไข ปัญหาโรคติดต่อ	1.เพื่อให้ประชาชนในพื้นที่ตำบลอรัญคามวารีมีความรู้ในการป้องกัน 2.เพื่อให้ประชาชนในพื้นที่ตำบลอรัญคามวารีมีทรัพยากรในการป้องกันโรคเพียงพอ	ประชาชนในพื้นที่ ตำบลอรัญคามวารี	500,000	500,000	500,000	500,000	500,000	จำนวน ประชากร และ ครัวเรือน	ประชาชนในพื้นที่ ตำบลอรัญคามวารีมี ความรู้ในการป้องกัน โรคและมีทรัพยากรใน การป้องกันโรค เพียงพอ	สำนัก ปลัด

รายละเอียดโครงการพัฒนา

แผนพัฒนาท้องถิ่น (พ.ศ.2566 – 2570)

องค์การบริหารส่วนตำบลอรัญคามวารี อำเภอเคียนซา จังหวัดสุราษฎร์ธานี

ก. ยุทธศาสตร์จังหวัดที่ 4 การพัฒนาสังคมปลอดภัย คุณภาพชีวิตที่ดี และศักยภาพในการแข่งขัน

ข. ยุทธศาสตร์การพัฒนาขององค์กรปกครองส่วนท้องถิ่นในเขตจังหวัดที่ 2 ด้านคุณภาพชีวิต

ยุทธศาสตร์องค์การบริหารส่วนตำบลอรัญคามวารี ที่ 3 ยุทธศาสตร์การพัฒนาคุณภาพชีวิต

แผนงานสร้างความเข้มแข็งชุมชน

ที่	โครงการ	วัตถุประสงค์	เป้าหมาย (ผลผลิตของโครงการ)	งบประมาณ					ตัวชี้วัด (KPI)	ผลที่คาดว่าจะได้รับ	หน่วยงานรับผิดชอบหลัก
				2566 (บาท)	2567 (บาท)	2568 (บาท)	2569 (บาท)	2570 (บาท)			
1	โครงการเรียนรู้ตามวิถีไทย วิถีชีวิตเศรษฐกิจพอเพียง	เพื่อให้ประชาชนมีความรู้เรื่องปรัชญาเศรษฐกิจพอเพียง	จัดกิจกรรมเรียนรู้ตามวิถีไทย วิถีชีวิต เศรษฐกิจพอเพียง	500,000	500,000	500,000	500,000	500,000	ผู้เข้าร่วมโครงการมีความรู้เพิ่มขึ้น ร้อยละ 50	ผู้เข้าร่วมโครงการมีความรู้เพิ่มขึ้นร้อยละ 50	สำนักปลัด
2	โครงการสนับสนุนกิจกรรมกองทุนสวัสดิการชุมชนตำบลอรัญคามวารี	เพื่อสนับสนุนกองทุนสวัสดิการชุมชนตำบลอรัญคามวารี	สนับสนุนโครงการ/กิจกรรมกองทุนสวัสดิการชุมชนตำบลอรัญคามวารี	40,000	40,000	40,000	40,000	40,000	จำนวนกองทุนสวัสดิการชุมชนตำบลอรัญคามวารีที่ได้รับการสนับสนุน	กองทุนสวัสดิการชุมชนตำบลอรัญคามวารีได้รับการสนับสนุน	สำนักปลัด

รายละเอียดโครงการพัฒนา  
แผนพัฒนาท้องถิ่น (พ.ศ.2566 – 2570)

องค์การบริหารส่วนตำบลอรัญคามวารี อำเภอเคียนซา จังหวัดสุราษฎร์ธานี

- ก. ยุทธศาสตร์จังหวัดที่ 4 การพัฒนาสังคมปลอดภัย คุณภาพชีวิตที่ดี และศักยภาพในการแข่งขัน
- ข. ยุทธศาสตร์การพัฒนาขององค์กรปกครองส่วนท้องถิ่นในเขตจังหวัดที่ 2 ยุทธศาสตร์ด้านคุณภาพชีวิต
- ยุทธศาสตร์องค์การบริหารส่วนตำบลอรัญคามวารี ที่ 3 ยุทธศาสตร์การพัฒนาด้านคุณภาพชีวิต  
แผนงานสร้างความเข้มแข็งชุมชน

ที่	โครงการ	วัตถุประสงค์	เป้าหมาย (ผลผลิตของโครงการ)	งบประมาณ					ตัวชี้วัด (KPI)	ผลที่คาดว่าจะได้รับ	หน่วยงานรับผิดชอบหลัก
				2566 (บาท)	2567 (บาท)	2568 (บาท)	2569 (บาท)	2570 (บาท)			
3	โครงการสนับสนุนงบประมาณในการดำเนินกิจกรรมของชมรมผู้สูงอายุตำบลอรัญคามวารี	เพื่อส่งเสริมและสนับสนุนการดำเนินกิจกรรมของผู้สูงอายุตำบลอรัญคามวารี และการดำเนินงานด้านสังคมสงเคราะห์	สนับสนุนงบประมาณในการดำเนินกิจกรรมของชมรมผู้สูงอายุตำบลอรัญคามวารี	10,000 (บาท)	10,000 (บาท)	10,000 (บาท)	10,000 (บาท)	10,000 (บาท)	ร้อยละ 90 ของผู้เข้าร่วมกิจกรรม	ผู้สูงอายุมีคุณภาพชีวิตที่ดีขึ้น	สำนักปลัด
4	โครงการสนับสนุนโครงการ/กิจกรรมกองทุนสวัสดิการชุมชนตำบลอรัญคามวารี	เพื่อสนับสนุนกองทุนสวัสดิการชุมชนตำบลอรัญคามวารี	สนับสนุนโครงการ/กิจกรรมกองทุนสวัสดิการชุมชนตำบลอรัญคามวารี	40,000 (บาท)	40,000 (บาท)	40,000 (บาท)	40,000 (บาท)	40,000 (บาท)	จำนวนกิจกรรม	กองทุนสวัสดิการชุมชนตำบลอรัญคามวารีได้รับการสนับสนุน	สำนักปลัด
5	โครงการเสริมสร้างพัฒนาคุณภาพชีวิตผู้สูงอายุองค์การบริหารส่วนตำบลอรัญคามวารี	เพื่อพัฒนาคุณภาพชีวิตผู้สูงอายุองค์การบริหารส่วนตำบลอรัญคามวารี	จัดอบรมให้ความรู้และเสริมสร้างการพัฒนาคุณภาพชีวิตผู้สูงอายุในเขตองค์การบริหารส่วนตำบลอรัญคามวารี	30,000 (บาท)	30,000 (บาท)	30,000 (บาท)	30,000 (บาท)	30,000 (บาท)	จำนวนผู้เข้าร่วม	ผู้สูงอายุมีสุขภาพกายและจิตใจที่ดีและแข็งแรง	สำนักปลัด
6	โครงการส่งเสริมคุณภาพชีวิตผู้พิการ	เพื่อพัฒนาคุณภาพชีวิตผู้พิการ องค์การบริหารส่วนตำบลอรัญคามวารี	จัดกิจกรรมอบรมให้ความรู้พัฒนาคุณภาพชีวิตผู้พิการ	20,000 (บาท)	20,000 (บาท)	20,000 (บาท)	20,000 (บาท)	20,000 (บาท)	จำนวนผู้เข้าร่วม	ผู้พิการ มีคุณภาพชีวิตที่ดีขึ้น	สำนักปลัด

รายละเอียดโครงการพัฒนา

แผนพัฒนาท้องถิ่น (พ.ศ.2566 - 2570)

แบบ ผ.02

องค์การบริหารส่วนตำบลอรุญคามวารี อำเภอเคียนซา จังหวัดสุราษฎร์ธานี

- ก. ยุทธศาสตร์จังหวัดที่ 4 การพัฒนาสังคมปลอดภัย คุณภาพชีวิตที่ดี และศักยภาพในการแข่งขัน
- ข. ยุทธศาสตร์การพัฒนาขององค์กรปกครองส่วนท้องถิ่นในเขตจังหวัดที่ 2 ด้านคุณภาพชีวิต
- ยุทธศาสตร์องค์การบริหารส่วนตำบลอรุญคามวารี ที่ 2 ยุทธศาสตร์การพัฒนาด้านคุณภาพชีวิต

แผนงานสร้างความเข้มแข็งชุมชน

ที่	โครงการ	วัตถุประสงค์	เป้าหมาย (ผลผลิตของโครงการ)	งบประมาณ					ตัวชี้วัด (KPI)	ผลที่คาดว่าจะได้รับ	หน่วยงานรับผิดชอบหลัก
				2566 (บาท)	2567 (บาท)	2568 (บาท)	2569 (บาท)	2570 (บาท)			
7	โครงการพัฒนาและส่งเสริมคุณภาพชีวิตกลุ่มสตรีและเสริมสร้างความเข้มแข็งของครอบครัว	เพื่อพัฒนาและส่งเสริมคุณภาพชีวิตกลุ่มสตรีและเสริมสร้างความเข้มแข็งของครอบครัว	จัดกิจกรรมพัฒนาและส่งเสริมชีวิตกลุ่มสตรีและเสริมสร้างความเข้มแข็งของครอบครัว	20,000	20,000	20,000	20,000	20,000	จำนวนผู้เข้าร่วม	สถาบันครอบครัวและกลุ่มสตรีมีความเข้มแข็ง	สำนักปลัด
8	โครงการจัดตั้งโรงเรียนผู้สูงอายุ	เพื่อจัดตั้งโรงเรียนผู้สูงอายุและพัฒนาคุณภาพชีวิตของผู้สูงอายุ	จัดตั้งโรงเรียนผู้สูงอายุ	100,000	100,000	100,000	100,000	100,000	จำนวนผู้เข้าร่วม	ผู้สูงอายุมีคุณภาพชีวิตที่ดี	สำนักปลัด
9	โครงการปรับสภาพที่อยู่อาศัยให้แก่ผู้ด้อยโอกาส ผู้พิการ และผู้สูงอายุ	เพื่อสนับสนุนการปรับสภาพที่อยู่อาศัยให้แก่ผู้ด้อยโอกาส ผู้พิการ และผู้สูงอายุ	ปรับสภาพที่อยู่อาศัยให้แก่ผู้ด้อยโอกาส ผู้พิการ และผู้สูงอายุ	-	-	-	-	100,000	จำนวนหลัง	ผู้ด้อยโอกาส ผู้พิการ และผู้สูงอายุ มีคุณภาพชีวิตที่ดีขึ้น	สำนักปลัด

รายละเอียดโครงการพัฒนา

แผนพัฒนาท้องถิ่น (พ.ศ.2566 – 2570)

องค์การบริหารส่วนตำบลอรุญคามวารี อำเภอเคียนซา จังหวัดสุราษฎร์ธานี

- ก. ยุทธศาสตร์จังหวัดที่ 4 การพัฒนาสังคมปลอดภัย คุณภาพชีวิตที่ดี และศักยภาพในการแข่งขัน
- ข. ยุทธศาสตร์การพัฒนาขององค์กรปกครองส่วนท้องถิ่นในเขตจังหวัดที่ 2 ด้านคุณภาพชีวิต
- ยุทธศาสตร์องค์การบริหารส่วนตำบลอรุญคามวารี ที่ 3 ยุทธศาสตร์ด้านคุณภาพชีวิต

แผนงานการศาสนาวัฒนธรรมและนันทนาการ

ที่	โครงการ	วัตถุประสงค์	เป้าหมาย (ผลผลิตของโครงการ)	งบประมาณ					ตัวชี้วัด (KPI)	ผลที่คาดว่าจะได้รับ	หน่วยงาน รับผิดชอบหลัก
				2566 (บาท)	2567 (บาท)	2568 (บาท)	2569 (บาท)	2570 (บาท)			
1	โครงการจัดการแข่งขันกรีฑาเยาวชน และประชาชน ขององค์กรปกครองส่วนท้องถิ่นในตำบลอรุญคามวารี	- เพื่อให้นักเรียน นักศึกษา ประชาชน มีน้ำใจเป็นนักกีฬา และหันมาดูแลสุขภาพกาย การออกกำลังกาย - เพื่อให้นักเรียน นักศึกษา ประชาชน มีความรักสามัคคีต่อกัน - เพื่อให้ผู้บริหาร สมาชิกสภาอบต. พนักงานส่วนตำบล และผู้นำชุมชน ได้เล็งเห็นความสำคัญของการแข่งขันกีฬา	นักเรียน ประชาชน ผู้บริหาร/สมาชิกสภา อบต./พนักงานส่วนตำบล/ผู้นำชุมชน ประมาณ 1,000 คน	30,000	30,000	30,000	30,000	30,000	จำนวนครั้งในการแข่งขันกีฬา ประเภทต่างๆ	- นักเรียน นักศึกษา ประชาชน มีน้ำใจเป็นนักกีฬา และหันมาดูแลสุขภาพด้วยการออกกำลังกาย - นักเรียน นักศึกษา ประชาชน มีความรักสามัคคีต่อกัน - ผู้บริหาร สมาชิก สภาอบต. พนักงานส่วนตำบล และผู้นำชุมชน ได้เล็งเห็นความสำคัญของการแข่งขันกีฬา	สำนักปลัด



รายละเอียดโครงการพัฒนา

แผนพัฒนาท้องถิ่น (พ.ศ.2566 – 2570)

องค์การบริหารส่วนตำบลอรัญญาคามวาริ อำเภอเคียนซา จังหวัดสุราษฎร์ธานี

ก. ยุทธศาสตร์จังหวัดที่ 4 การพัฒนาสังคมปลอดภัย คุณภาพชีวิตที่ดี และศักยภาพในการแข่งขัน

ข. ยุทธศาสตร์การพัฒนาขององค์กรปกครองส่วนท้องถิ่นในเขตจังหวัดที่ 2 ด้านคุณภาพชีวิต

ยุทธศาสตร์องค์การบริหารส่วนตำบลอรัญญาคามวาริ ที่ 3 ยุทธศาสตร์ด้านคุณภาพชีวิต

แผนงานการศาสนาวัฒนธรรมและนันทนาการ

ที่	โครงการ	วัตถุประสงค์	เป้าหมาย (ผลผลิตของโครงการ)	งบประมาณ					ตัวชี้วัด (KPI)	ผลที่คาดว่าจะได้รับ	หน่วยงานรับผิดชอบหลัก
				2566 (บาท)	2567 (บาท)	2568 (บาท)	2569 (บาท)	2570 (บาท)			
2	โครงการจัดการแข่งขันกีฬา ระดับตำบลอรัญญาคามวาริ	- เพื่อให้ให้นักเรียน นักศึกษา ประชาชน มีน้ำใจเป็นนักกีฬา และหันมาดูแลสุขภาพด้วยการออกกำลังกาย - เพื่อให้ให้นักเรียน นักศึกษา ประชาชน มีความรักสามัคคีต่อกัน - เพื่อให้ผู้บริหาร สมาชิกสภาอบต. พนักงานส่วนตำบล และผู้นำชุมชน ได้เห็นความสำคัญของการแข่งขันกีฬา	นักเรียน ประชาชน ผู้บริหาร/สมาชิกสภา อบต./พนักงานส่วนตำบล/ผู้นำชุมชน ประมาณ 1,000 คน	150,000 (บาท)	150,000 (บาท)	150,000 (บาท)	150,000 (บาท)	2570 (บาท)	การจัดการแข่งขันกีฬา ประเภทต่างๆ น้อย 1 ประเภทต่อปี	- นักเรียน นักศึกษา ประชาชน มีน้ำใจเป็นนักกีฬา และหันมาดูแลสุขภาพด้วยการออกกำลังกาย - นักเรียน นักศึกษา ประชาชน มีความรักสามัคคีต่อกัน - ผู้บริหาร สมาชิก สภาอบต. พนักงานส่วนตำบล และผู้นำชุมชน ได้เห็นความสำคัญของการแข่งขันกีฬา	สำนักปลัด

รายละเอียดโครงการพัฒนา

แผนพัฒนาท้องถิ่น (พ.ศ.2566 - 2570)

องค์การบริหารส่วนตำบลอรัญญคามวารี อำเภอเคียนซา จังหวัดสุราษฎร์ธานี

ก. ยุทธศาสตร์จังหวัดที่ 4 การพัฒนาสังคมปลอดภัย คุณภาพชีวิตที่ดี และศักยภาพในการแข่งขัน

ข. ยุทธศาสตร์การพัฒนาขององค์กรปกครองส่วนท้องถิ่นในเขตจังหวัดที่ 2 ด้านคุณภาพชีวิต

ยุทธศาสตร์องค์การบริหารส่วนตำบลอรัญญคามวารี ที่ 3 ยุทธศาสตร์ด้านคุณภาพชีวิต

แผนงานการศาสนาวัฒนธรรมและนันทนาการ

ที่	โครงการ	วัตถุประสงค์	เป้าหมาย (ผลผลิตของโครงการ)	งบประมาณ				ตัวชี้วัด (KPI)	ผลที่คาดว่าจะได้รับ	หน่วยงานรับผิดชอบหลัก	
				2566 (บาท)	2567 (บาท)	2568 (บาท)	2569 (บาท)				2570 (บาท)
3.	โครงการส่งเสริมให้นักกีฬาเข้าร่วมแข่งขันกีฬานอกเขตตำบล ระดับอำเภอ และระดับจังหวัด	- เพื่อให้ให้นักเรียน นักศึกษา ประชาชน มีน้ำใจเป็นนักกีฬา และหันมาดูแลสุขภาพการออกกำลังกาย - เพื่อให้ให้นักเรียน นักศึกษา ประชาชน มีความรักสามัคคีต่อกัน - เพื่อให้ผู้บริหาร สมาชิกสภาอบต. พนักงานส่วนตำบล และผู้นำชุมชน ได้เห็นความสำคัญของการแข่งขันกีฬา	นักเรียน ประชาชน ผู้บริหาร/สมาชิกสภา อบต./พนักงานส่วนตำบล/ผู้นำชุมชน ประมาณ 1,000 คน	100,000	100,000	100,000	100,000	100,000	ส่งตัวนักกีฬา เข้าร่วมการแข่งขันนอกเขตตำบล ระดับอำเภอ ระดับจังหวัด อย่างน้อย 1 ครั้ง/ปี	- นักเรียน นักศึกษา ประชาชน มีน้ำใจเป็นนักกีฬา และหันมาดูแลสุขภาพการออกกำลังกาย - นักเรียน นักศึกษา ประชาชน มีความรักสามัคคีต่อกัน - ผู้บริหาร สมาชิก สภาอบต. พนักงานส่วนตำบล และผู้นำชุมชน ได้เห็นความสำคัญของการแข่งขันกีฬา	สำนักปลัด

รายละเอียดโครงการพัฒนา  
แผนพัฒนาท้องถิ่น (พ.ศ.2566 – 2570)

องค์การบริหารส่วนตำบลอรุญคามวารี อำเภอเคียนซา จังหวัดสุราษฎร์ธานี

- ก. ยุทธศาสตร์จังหวัดที่ 4 การพัฒนาสังคมปลอดภัย คุณภาพชีวิตที่ดี และศักยภาพในการแข่งขัน  
 ข. ยุทธศาสตร์การพัฒนาขององค์กรปกครองส่วนท้องถิ่นในเขตจังหวัดที่ 2 ด้านคุณภาพชีวิต  
 ยุทธศาสตร์องค์การบริหารส่วนตำบลอรุญคามวารี ที่ 3 ยุทธศาสตร์ด้านคุณภาพชีวิต

แผนงานการศาสนาวัฒนธรรมและนันทนาการ

ที่	โครงการ	วัตถุประสงค์	เป้าหมาย (ผลผลิตของ โครงการ)	งบประมาณ					ตัวชี้วัด (KPI)	ผลที่คาดว่าจะได้รับ	หน่วยงานรับ ผิด ชอบหลัก
				2566 (บาท)	2567 (บาท)	2568 (บาท)	2569 (บาท)	2570 (บาท)			
4	โครงการฝึกอบรมทักษะและให้ความรู้ด้านกีฬาให้แก่เยาวชนในตำบลอรุญคามวารี	- เพื่อให้เด็ก นักเรียน และเยาวชน มีทักษะพื้นฐานในการเล่นกีฬาต่างๆ - เพื่อให้เด็ก นักเรียน และเยาวชน มีความรักสามัคคีต่อกัน - เพื่อให้ผู้บริหาร สมาชิกสภาอบต. พนักงานส่วนตำบล และผู้นำชุมชน ได้เล็งเห็นความสำคัญของการฝึกทักษะทางกีฬานิตต่างๆ	เด็ก นักเรียนและเยาวชนในพื้นที่ตำบลอรุญคามวารี ประมาณ 100 คน	50,000	50,000	50,000	50,000	50,000	ผู้เข้ารับการอบรมมีความรู้และทักษะเพิ่มขึ้นร้อยละ 50	- เด็ก นักเรียนและเยาวชน มีน้ำใจเป็นนักกีฬา และหันมาดูแลสุขภาพด้วยการออกกำลังกาย ออกกำลังกายและฝึกทักษะทางกีฬานิตต่างๆ - เด็ก นักเรียนและเยาวชน มีความรักสามัคคีต่อกัน - ผู้บริหาร สมาชิกสภาอบต. พนักงานส่วนตำบล และผู้นำชุมชน ได้เล็งเห็นความสำคัญของการเล่นกีฬานิตต่างๆ	สำนักปลัด

รายละเอียดโครงการพัฒนา

แผนพัฒนาท้องถิ่น (พ.ศ.2566 – 2570)

แบบ ผ.02

องค์การบริหารส่วนตำบลอรุณาวารี อำเภอเคียนซา จังหวัดสุราษฎร์ธานี

- ก. ยุทธศาสตร์จังหวัดที่ 4 การพัฒนาสังคมปลอดภัย คุณภาพชีวิตที่ดี และศักยภาพในการแข่งขัน
- ข. ยุทธศาสตร์การพัฒนาขององค์กรปกครองส่วนท้องถิ่นในเขตจังหวัดที่ 2 ด้านคุณภาพชีวิต, ที่ 4 ด้านาศาสนา ศิลปวัฒนธรรม จารีต ประเพณี และภูมิปัญญาท้องถิ่น
- ยุทธศาสตร์องค์การบริหารส่วนตำบลอรุณาวารี ที่ 3 ยุทธศาสตร์ด้านคุณภาพชีวิต
- แผนงานการศาสนาวัฒนธรรมและนันทนาการ

ที่	โครงการ	วัตถุประสงค์	เป้าหมาย (ผลผลิตของ โครงการ)	งบประมาณ					ตัวชี้วัด (KPI)	ผลที่คาดว่าจะได้รับ	หน่วยงานรับ ผิด ชอบหลัก
				2566 (บาท)	2567 (บาท)	2568 (บาท)	2569 (บาท)	2570 (บาท)			
5	โครงการประเพณีจับเบ็ดเดือน	- เพื่อร่วมกันอนุรักษ์ สืบสานประเพณีจับปี จับเดือนและ วัฒนธรรมอันดีงาม ของท้องถิ่น - เพื่อให้เด็ก เยาวชน และประชาชน ได้ แสดงความกตัญญู กตเวทิต่อผู้มีพระคุณ/ ผู้สูงอายุ - เพื่อเสริมสร้างความ สามัคคีในหมู่คณะให้ เกิดขึ้นในสถาบัน ครอบครัว ชุมชนและ สังคม	- พระภิกษุสงฆ์ เด็ก เยาวชน ผู้สูงอายุ ผู้นำชุมชนและ ประชาชน รวม ประมาณ 300 คน	200,000 (บาท)	200,000 (บาท)	200,000 (บาท)	200,000 (บาท)	200,000 (บาท)	จำนวน ประชาชนใน การเข้า ร่วมงาน	- พระภิกษุ เด็ก เยาวชน ผู้สูงอายุ ผู้นำชุมชนและ ประชาชนได้ร่วมกัน อนุรักษ์สืบสาน ประเพณีและ วัฒนธรรมอันดีงาม ของท้องถิ่น - เด็ก เยาวชนและ ประชาชน ได้แสดง ความกตัญญูกตเวทิต่อผู้มีพระคุณและผู้ สูงอายุ - พระภิกษุสงฆ์ เด็ก เยาวชน ผู้สูงอายุ ผู้นำ ชุมชน มีสัมพันธ์ไมตรี ต่อกัน	สำนักปลัด

รายละเอียดโครงการพัฒนา

แผนพัฒนาท้องถิ่น (พ.ศ.2566 – 2570)

แบบ ผ.02

องค์การบริหารส่วนตำบลอรุญคามวารี อำเภอเคียนซา จังหวัดสุราษฎร์ธานี

- ก. ยุทธศาสตร์จังหวัดที่ 4 การพัฒนาสังคมปลอดภัย คุณภาพชีวิตที่ดี และศักยภาพในการแข่งขัน
- ข. ยุทธศาสตร์การพัฒนาขององค์กรปกครองส่วนท้องถิ่นในเขตจังหวัดที่ 2 ด้านคุณภาพชีวิต, ที่ 4 ด้านาศาสนาศิลปวัฒนธรรม จารีต ประเพณี และภูมิปัญญาท้องถิ่น
- ยุทธศาสตร์องค์การบริหารส่วนตำบลอรุญคามวารี ที่ 3 ยุทธศาสตร์ด้านคุณภาพชีวิต
- แผนงานการศาสนาวัฒนธรรมและนันทนาการ

ที่	โครงการ	วัตถุประสงค์	เป้าหมาย (ผลผลิตของโครงการ)	งบประมาณ					ตัวชี้วัด (KPI)	ผลที่คาดว่าจะได้รับ	หน่วยงานรับผิดชอบหลัก
				2566 (บาท)	2567 (บาท)	2568 (บาท)	2569 (บาท)	2570 (บาท)			
6	โครงการจัดงานประเพณีลอยกระทง	- เพื่อเป็นการเผยแพร่ประชาสัมพันธ์ส่งเสริมให้มีส่วนร่วมในการอนุรักษ์และสืบสานประเพณีวัฒนธรรมของท้องถิ่น - เพื่อให้เกิดความรักความสามัคคีของคนในชุมชน - เพื่อเป็นการส่งเสริมให้เด็ก เยาวชน และประชาชน มีความรู้ ความเข้าใจและเห็นความสำคัญ	เด็ก เยาวชน และประชาชนในพื้นที่ตำบลอรุญคามวารี ประมาณ 500 คน	150,000 (บาท)	150,000 (บาท)	150,000 (บาท)	150,000 (บาท)	150,000 (บาท)	จำนวนผู้เข้าร่วมกิจกรรม	- เด็ก เยาวชนและประชาชน มีความรู้ ความเข้าใจ เห็นถึงความสำคัญและร่วมอนุรักษ์ ประเพณีวัฒนธรรมที่ดีงาม - เด็ก เยาวชนและประชาชน ได้เข้าร่วมกิจกรรมและสืบสานประเพณีลอยกระทง ก่อให้เกิดความรักความสามัคคีของคนในชุมชน	สำนักงานปลัด

รายละเอียดโครงการพัฒนา

แผนพัฒนาท้องถิ่น (พ.ศ.2566 – 2570)

แบบ ผ.02

องค์การบริหารส่วนตำบลรัษฎามวารีย์ อำเภอเคียนซา จังหวัดสุราษฎร์ธานี

- ก. ยุทธศาสตร์จังหวัดที่ 4 การพัฒนาสังคมปลอดภัย คุณภาพชีวิตที่ดี และศักยภาพในการแข่งขัน
- ข. ยุทธศาสตร์การพัฒนาขององค์กรปกครองส่วนท้องถิ่นในเขตจังหวัดที่ 2 ด้านคุณภาพชีวิต, ที่ 4 ด้านศาสนา ศิลปวัฒนธรรม จารีต ประเพณี และภูมิปัญญาท้องถิ่น
- ยุทธศาสตร์องค์การบริหารส่วนตำบลรัษฎามวารีย์ ที่ 3 ยุทธศาสตร์ด้านคุณภาพชีวิต
- แผนงานการศาสนาวัฒนธรรมและนันทนาการ

ที่	โครงการ	วัตถุประสงค์	เป้าหมาย (ผลผลิตของ โครงการ)	งบประมาณ					ตัวชี้วัด (KPI)	ผลที่คาดว่าจะได้รับ	หน่วยงานรับ ผิด ชอบหลัก
				2566 (บาท)	2567 (บาท)	2568 (บาท)	2569 (บาท)	2570 (บาท)			
7	โครงการเทศกาลจับทะเลปู บ้านที่สุราษฎร์ธานีเมืองคนดี	- เพื่ออนุรักษ์ถิ่น จับทะเลปูและสวน น้ำจืดทะเลปูของ อำเภอเคียนซา - เพื่อสร้างจิตสำนึก ในการอนุรักษ์ ทรัพยากรธรรมชาติ และสิ่งแวดล้อม - เพื่อให้เด็ก นักเรียน นักศึกษา เยาวชน และประชาชนมีส่วน ร่วมในการอนุรักษ์ ทรัพยากรธรรมชาติและ สิ่งแวดล้อม - เพื่อส่งเสริมการ ท่องเที่ยว	เด็ก นักเรียน นักศึกษา เยาวชน และประชาชนใน อำเภอเคียนซา ประมาณ 2,000 คน	20,000	20,000	20,000	20,000	20,000	จำนวน ผู้เข้าร่วม กิจกรรม	- เด็ก นักเรียน นักศึกษา เยาวชน และประชาชน ได้ ร่วมกันอนุรักษ์ถิ่น จับทะเลปูและ สวนน้ำจืดทะเลปู ของอำเภอเคียนซาไว้ - เด็ก นักเรียน นักศึกษา เยาวชน และประชาชน ได้ สร้างจิตสำนึกในการ อนุรักษ์ ทรัพยากรธรรมชาติและ สิ่งแวดล้อม - อำเภอเคียนซา ได้ จัดงานส่งเสริมการ ท่องเที่ยวเชิงนิเวศน์	สำนักปลัด

รายละเอียดโครงการพัฒนา  
แผนพัฒนาท้องถิ่น (พ.ศ.2566 – 2570)

องค์การบริหารส่วนตำบลอรัญญาคามวาริ อำเภอเคียนซา จังหวัดสุราษฎร์ธานี

- ก. ยุทธศาสตร์จังหวัดที่ 4 การพัฒนาสังคมปลอดภัย คุณภาพชีวิตที่ดี และศักยภาพในการแข่งขัน  
 ข. ยุทธศาสตร์การพัฒนาขององค์การบริหารส่วนท้องถิ่นในเขตจังหวัดที่ 2 ด้านคุณภาพชีวิต, ที่ 4 ด้านศาสนา ศิลปวัฒนธรรม จารีต ประเพณี และภูมิปัญญาท้องถิ่น  
 ยุทธศาสตร์องค์การบริหารส่วนตำบลอรัญญาคามวาริ ที่ 3 ยุทธศาสตร์ด้านคุณภาพชีวิต

แผนงานการศาสนาวัฒนธรรมและนันทนาการ

ที่	โครงการ	วัตถุประสงค์	เป้าหมาย (ผลผลิตของ โครงการ)	งบประมาณ					ตัวชี้วัด (KPI)	ผลที่คาดว่าจะได้รับ	หน่วยงานรับ ผิด ชอบหลัก
				2566 (บาท)	2567 (บาท)	2568 (บาท)	2569 (บาท)	2570 (บาท)			
8	โครงการจัดงานประเพณีวัน สารทเดือนสิบ	เพื่ออนุรักษ์ สืบทอด ประเพณีและ วัฒนธรรมท้องถิ่น	ส่งเสริมประเพณีวัน สารทเดือนสิบ	50,000	50,000	50,000	50,000	50,000	จำนวน ผู้เข้าร่วม กิจกรรม	ประชาชนมีความ สามัคคีและสืบทอด ประเพณีวัฒนธรรม ท้องถิ่น	สำนักปลัด
9	โครงการจัดกิจกรรมสงฆ์ พระและรตน์ผู้สูงอายุ	เพื่ออนุรักษ์สืบทอด ประเพณีและ วัฒนธรรมท้องถิ่น	จัดกิจกรรมสงฆ์ พระและรตน์ ผู้สูงอายุ	200,000	200,000	200,000	200,000	200,000	จำนวน ผู้เข้าร่วม กิจกรรม	ประชาชนมีความ สามัคคีและสืบทอด ประเพณีและ วัฒนธรรมท้องถิ่น	สำนักปลัด
10	โครงการวันเด็กแห่งชาติ	เพื่อให้เด็กและ เยาวชนได้เข้าร่วม กิจกรรมวันเด็ก แห่งชาติ	จำนวน 1 ครั้ง ต่อปี	200,000	200,000	200,000	200,000	200,000	จำนวน 1 ครั้ง	เด็กและเยาวชนได้ ร่วมกิจกรรม	สำนักปลัด

รายละเอียดโครงการพัฒนา

แผนพัฒนาท้องถิ่น (พ.ศ.2566 – 2570)

แบบ ผ.02

องค์การบริหารส่วนตำบลอรัญคามวารี อำเภอเคียนซา จังหวัดสุราษฎร์ธานี

- ก. ยุทธศาสตร์จังหวัดที่ 4 การพัฒนาสังคมปลอดภัย คุณภาพชีวิตที่ดี และศักยภาพในการแข่งขัน
- ข. ยุทธศาสตร์การพัฒนาขององค์กรปกครองส่วนท้องถิ่นในเขตจังหวัดที่ 2 ด้านคุณภาพชีวิต
- ยุทธศาสตร์องค์การบริหารส่วนตำบลอรัญคามวารี ที่ 3 ยุทธศาสตร์ด้านคุณภาพชีวิต

แผนงานอุตสาหกรรมโยธา

ที่	โครงการ	วัตถุประสงค์	เป้าหมาย (ผลผลิตของโครงการ)	งบประมาณ					ตัวชี้วัด (KPI)	ผลที่คาดว่าจะได้รับ	หน่วยงานรับผิดชอบหลัก
				2566 (บาท)	2567 (บาท)	2568 (บาท)	2569 (บาท)	2570 (บาท)			
1	โครงการต่อเติม ปรับปรุง และปรับปรุงทัศนียภาพภูมิทัศน์ของพื้นที่ศูนย์กิจกรรมผู้สูงอายุ	เพื่อต่อเติม ปรับปรุง และปรับปรุงภูมิทัศน์ศูนย์กิจกรรมผู้สูงอายุ	ต่อเติม ปรับปรุง และปรับปรุงทัศนียภาพภูมิทัศน์ศูนย์กิจกรรมผู้สูงอายุ	-	-	-	-	200,000	พื้นที่ที่ได้รับ การปรับปรุง	ผู้สูงอายุในพื้นที่ใน การทำกิจกรรม	สำนักปลัด และกองช่าง
2	โครงการปรับปรุง ท้องน้ำผู้พิการองค์การ บริหารส่วนตำบลอรัญ คามวารี	เพื่อให้ผู้สูงอายุและผู้ พิการได้รับความ สะดวกและปลอดภัย	ปรับปรุงท้องน้ำผู้พิการ จำนวน 1 ท้อง	-	50,000	-	-	-	จำนวน 1 ท้อง	ประชาชนได้รับความ สะดวกในการบริการ	สำนักปลัด
3	โครงการก่อสร้างทาง ลาดผู้พิการ	เพื่อให้ผู้สูงอายุและผู้ พิการได้รับความ สะดวกและปลอดภัย	ก่อสร้างทางลาดผู้พิการ จำนวน 2 จุด	50,000	50,000	-	-	50,000	สามารถ บริการ ผู้สูงอายุใน การติดต่อ ราชการ	ประชาชนได้รับความ สะดวกในการมารับ บริการ	สำนักปลัด
4	โครงการปรับปรุงท่อน้ำ วัตถุประสงค์ตามวารี	เพื่อใช้ในการจัดการ ประเพณีของตำบล อรัญคามวารี	ทำน้ำจำนวน 1 แห่ง	-	-	-	-	450,000	ทำน้ำจำนวน 1 แห่ง	ประชาชนมีน้ำใช้ใน การลอยกระทง	กองช่าง



รายละเอียดโครงการพัฒนา  
แผนพัฒนาท้องถิ่น (พ.ศ.2566 – 2570)

องค์การบริหารส่วนตำบลอรุญคามวารี อำเภอเคียนซา จังหวัดสุราษฎร์ธานี

- ก. ยุทธศาสตร์จังหวัดที่ 4 การพัฒนาสังคมปลอดภัย คุณภาพชีวิตที่ดี และศักยภาพในการแข่งขัน
  - ข. ยุทธศาสตร์การพัฒนาขององค์กรปกครองส่วนท้องถิ่นในเขตจังหวัดที่ 3 ด้านการศึกษา, ที่ 2 ด้านคุณภาพชีวิต
  - ยุทธศาสตร์องค์การบริหารส่วนตำบลอรุญคามวารี ที่ 3 ยุทธศาสตร์ด้านคุณภาพชีวิต
- แผนงานอุตสาหกรรมโยธา

ที่	โครงการ	วัตถุประสงค์	เป้าหมาย (ผลผลิตของโครงการ)	งบประมาณ					ตัวชี้วัด (KPI)	ผลที่คาดว่าจะได้รับ	หน่วยงาน รับผิดชอบหลัก
				2566 (บาท)	2567 (บาท)	2568 (บาท)	2569 (บาท)	2570 (บาท)			
5	โครงการก่อสร้างศูนย์พัฒนาเด็กเล็กบ้านบางใหญ่	เพื่อใช้เป็นอาคารการเรียนการสอน	ก่อสร้างศูนย์พัฒนาเด็กเล็กบ้านบางใหญ่	-	-	-	-	1,560,000	จำนวนอาคารเรียน	มีศูนย์พัฒนาเด็กเล็กบ้านบางใหญ่	สำนักปลัดและกองช่าง
6	โครงการก่อสร้างศูนย์พัฒนาเด็กเล็กบ้านกระชุม	เพื่อเป็นสถานที่สำหรับเรียนการสอนสำหรับเด็ก	ก่อสร้างศูนย์พัฒนาเด็กเล็กบ้านกระชุม	-	-	-	-	1,983,000	จำนวนอาคารเรียน	นักเรียนและบุคลากร มีอาคารเพื่อการเรียนการสอน	สำนักปลัด
7	โครงการปรับปรุงศูนย์พัฒนาเด็กเล็กบ้านกระชุม	เพื่อปรับปรุงศูนย์พัฒนาเด็กเล็กบ้านกระชุม	ปรับปรุงภูมิทัศน์ศูนย์พัฒนาเด็กเล็กบ้านกระชุม	-	-	-	-	300,000	พื้นที่ที่ได้รับการปรับปรุง	ศูนย์พัฒนาเด็กเล็กบ้านกระชุมมีภูมิทัศน์ที่เรียบร้อย	สำนักปลัด
8	โครงการปรับปรุงศูนย์พัฒนาเด็กเล็กบ้านกระชุม	เพื่อปรับปรุงศูนย์พัฒนาเด็กเล็กบ้านกระชุม	ติดตั้งเครื่องปรับอากาศและติดตั้งประตูกระจก	-	-	-	-	300,000	จำนวนเครื่องปรับอากาศและจำนวนประตูกระจก	นักเรียนและบุคลากร มีความสะดวกสบาย	สำนักปลัด

รายละเอียดโครงการพัฒนา  
แผนพัฒนาท้องถิ่น (พ.ศ.2566 – 2570)

องค์การบริหารส่วนตำบลรัษฎามวาริ อำเภอเคียนซา จังหวัดสุราษฎร์ธานี

- ก. ยุทธศาสตร์จังหวัดที่ 4 การพัฒนาสังคมปลอดภัย คุณภาพชีวิตที่ดี และศักยภาพในการแข่งขัน
- ข. ยุทธศาสตร์การพัฒนาขององค์กรปกครองส่วนท้องถิ่นในเขตจังหวัดที่ 3 ด้านการศึกษา, ที่ 2 ด้านคุณภาพชีวิต  
ยุทธศาสตร์องค์การบริหารส่วนตำบลรัษฎามวาริ ที่ 3 ยุทธศาสตร์ด้านคุณภาพชีวิต  
แผนงานอุตสาหกรรมบริการโยธา

ที่	โครงการ	วัตถุประสงค์	เป้าหมาย (ผลผลิตของโครงการ)	งบประมาณ					ตัวชี้วัด (KPI)	ผลที่คาดว่าจะได้รับ	หน่วยงาน รับผิดชอบหลัก
				2566 (บาท)	2567 (บาท)	2568 (บาท)	2569 (บาท)	2570 (บาท)			
9	โครงการก่อสร้างรั้วและประตูบาท พร้อมประตูทางเข้า-ออก บริเวณศูนย์พัฒนาเด็กเล็กบ้านกระซุม	เพื่อความปลอดภัยของนักเรียน บุคลากร และทรัพย์สินของทางราชการ	ก่อสร้างรั้วและประตูบาท พร้อมประตูทางเข้า-ออก	-	-	-	-	50,000	ความยาวรั้วและประตูบาท พร้อมประตูทางเข้าออกที่ก่อสร้าง	นักเรียนบุคลากรและทรัพย์สินของทางราชการมีความปลอดภัย	สำนักปลัด
10	โครงการสร้างป้อมยามจุดตรวจตราหมู่บ้าน	เพื่อรักษาความสงบเรียบร้อยและความปลอดภัยของหมู่บ้าน	สร้างป้อมยามจุดตรวจตราหมู่บ้าน	-	-	250,000	-	-	จำนวนป้อมยาม	ชุมชนมีความสงบเรียบร้อยและปลอดภัย	สำนักปลัด และกองช่าง
11	โครงการต่อเติม ปรับปรุง และปรับปรุงภูมิทัศน์ศูนย์กิจกรรมผู้สูงอายุ	เพื่อต่อเติม ปรับปรุง และปรับปรุงภูมิทัศน์ศูนย์กิจกรรมผู้สูงอายุ	ต่อเติม ปรับปรุง และปรับปรุงภูมิทัศน์ศูนย์กิจกรรมผู้สูงอายุ	-	-	-	200,000	-	พื้นที่ที่ได้รับ การปรับปรุง	ผู้สูงอายุมีพื้นที่ในการทำกิจกรรม	สำนักปลัด และกองช่าง
12	โครงการปรับปรุงอาคาร ศูนย์ อปพร.	เพื่อปรับปรุงอาคาร ศูนย์ อปพร ให้มีความพร้อมในการบริการ	ปรับปรุงอาคาร ศูนย์ อปพร.	-	-	100,000	-	-	จำนวนแห่ง	อาคาร ศูนย์ อปพร. ให้มีความพร้อมในการบริการ	สำนักปลัด และกองช่าง

รายละเอียดโครงการพัฒนา  
แผนพัฒนาท้องถิ่น (พ.ศ.2566 – 2570)

แบบ ผ.02

องค์การบริหารส่วนตำบลอรัญคามวารี อำเภอเคียนซา จังหวัดสุราษฎร์ธานี

- ก. ยุทธศาสตร์จังหวัดที่ 4 การพัฒนาสังคมปลอดภัย คุณภาพชีวิตที่ดี และศักยภาพในการแข่งขัน
  - ข. ยุทธศาสตร์การพัฒนาขององค์กรปกครองส่วนท้องถิ่นในเขตจังหวัดที่ 2 ด้านคุณภาพชีวิต
  - ยุทธศาสตร์องค์การบริหารส่วนตำบลอรัญคามวารี ที่ 3 ยุทธศาสตร์ด้านคุณภาพชีวิต
- แผนงานอุตสาหกรรมโยธา

ที่	โครงการ	วัตถุประสงค์	เป้าหมาย (ผลผลิตของโครงการ)	งบประมาณ					ตัวชี้วัด (KPI)	ผลที่คาดว่าจะได้รับ	หน่วยงาน รับผิดชอบหลัก
				2566 (บาท)	2567 (บาท)	2568 (บาท)	2569 (บาท)	2570 (บาท)			
13	โครงการก่อสร้าง เตาเผาขยะ	เพื่อใช้ในการกำจัด ขยะ	ก่อสร้างเตาเผาขยะ	-	-	-	-	800,000	ก่อสร้าง เตาเผาขยะ	มีใช้ในการกำจัดขยะ	กองช่าง
14	โครงการสนับสนุน งบประมาณ ก่อสร้าง สนามออกกกำลังกาย คสล. หมู่ที่ 1	เพื่ออุดหนุน งบประมาณในการ ก่อสร้างสนามออก กำลังกาย จำนวน 1 ครั้ง	ก่อสร้างสนามออกกกำลังกาย คสล. กว้าง 16 เมตร ยาว 20 เมตร	-	-	-	200,000	-	สนามออก กำลังกาย 1 กำลังกาย แห่ง	ประชาชนในหมู่ที่ 1 มีสถานที่ออกกำลังกาย	กองช่าง

องค์การบริหารส่วนตำบลอรัญคามวารี อำเภอเคียนซา จังหวัดสุราษฎร์ธานี

- ก. ยุทธศาสตร์จังหวัดที่ 4 การพัฒนาสังคมปลอดภัย คุณภาพชีวิตที่ดี และศักยภาพในการแข่งขัน
- ข. ยุทธศาสตร์การพัฒนาขององค์กรปกครองส่วนท้องถิ่นในเขตจังหวัดที่ 2 ด้านคุณภาพชีวิต  
ยุทธศาสตร์องค์การบริหารส่วนตำบลอรัญคามวารี ที่ 3 ยุทธศาสตร์ด้านคุณภาพชีวิต

แผนงานกลาง

ที่	โครงการ	วัตถุประสงค์	เป้าหมาย (ผลผลิตของโครงการ)	งบประมาณ					ตัวชี้วัด (KPI)	ผลที่คาดว่าจะได้รับ	หน่วยงานรับผิดชอบหลัก
				2566 (บาท)	2567 (บาท)	2568 (บาท)	2569 (บาท)	2570 (บาท)			
1	โครงการสนับสนุนเบี้ยยังชีพผู้สูงอายุ	เพื่อจ่ายเป็นเบี้ยยังชีพให้แก่ผู้สูงอายุ	สนับสนุนเบี้ยยังชีพผู้สูงอายุ	5,500,000	5,500,000	5,500,000	5,500,000	5,500,000	จำนวนผู้สูงอายุ	ผู้สูงอายุได้รับเบี้ยยังชีพ	สำนักปลัด
2	โครงการสนับสนุนเบี้ยยังชีพคนพิการ	เพื่อจ่ายเป็นเบี้ยยังชีพให้แก่ผู้พิการ	สนับสนุนเบี้ยยังชีพผู้พิการ	1,500,000	1,500,000	1,500,000	1,500,000	1,500,000	จำนวนผู้พิการ	ผู้พิการได้รับเบี้ยยังชีพ	สำนักปลัด
3	โครงการสนับสนุนเบี้ยยังชีพผู้ป่วยเอดส์	เพื่อจ่ายเป็นเบี้ยยังชีพให้แก่ผู้ป่วยเอดส์	สนับสนุนเบี้ยยังชีพผู้ป่วยเอดส์	30,000	30,000	30,000	30,000	30,000	จำนวนผู้ป่วยเอดส์	ผู้ป่วยเอดส์ได้รับเบี้ยยังชีพ	สำนักปลัด
4	โครงการสนับสนุนเงินสมทบระบบหลักประกันสุขภาพในท้องถิ่นหรือพื้นที่	เพื่อสนับสนุนการดำเนินกิจกรรมของกองทุนหลักประกันสุขภาพตำบลอรัญคามวารี	สนับสนุนการดำเนินกิจกรรมของกองทุนหลักประกันสุขภาพตำบลอรัญคามวารี	150,000	150,000	150,000	150,000	150,000	จำนวนโครงการ	กองทุนหลักประกันสุขภาพตำบลอรัญคามวารีมีการดำเนินงานกิจกรรมที่เป็นประโยชน์	สำนักปลัด

## รายละเอียดโครงการพัฒนา

แผนพัฒนาท้องถิ่น (พ.ศ.2566 – 2570)

## องค์การบริหารส่วนตำบลรัษฎามวาริ อำเภอเคียนซา จังหวัดสุราษฎร์ธานี

- ก. ยุทธศาสตร์จังหวัดที่ 4 การพัฒนาสังคมปลอดภัย คุณภาพชีวิตที่ดี และศักยภาพในการแข่งขัน
- ข. ยุทธศาสตร์การพัฒนาขององค์กรปกครองส่วนท้องถิ่นในเขตจังหวัดที่ 2 ด้านคุณภาพชีวิต, ที่ 5 ด้านการท่องเที่ยวทรัพยากรธรรมชาติและสิ่งแวดล้อม

ยุทธศาสตร์องค์การบริหารส่วนตำบลรัษฎามวาริ ที่ 4 ยุทธศาสตร์ด้านจัดการทรัพยากรธรรมชาติและสิ่งแวดล้อม

## แผนงานบริหารงานทั่วไป

ที่	โครงการ	วัตถุประสงค์	เป้าหมาย (ผลผลิตของโครงการ)	งบประมาณ					ตัวชี้วัด (KPI)	ผลที่คาดว่าจะได้รับ	หน่วยงาน รับผิดชอบหลัก
				2566 (บาท)	2567 (บาท)	2568 (บาท)	2569 (บาท)	2570 (บาท)			
1	โครงการฝึกอบรมชุดพิทักษ์รักษาป่าและอาสาสมัครป้องกันไฟป่า	เพื่อสนับสนุนการดำเนินงานของชุดไฟระวังสอดส่องดูแลเขตป่าสาธารณะและป่าสงวน	ฝึกอบรมชุดพิทักษ์รักษาป่าและอาสาสมัครป้องกันไฟป่า	30,000	30,000	30,000	30,000	30,000	จำนวนผู้รับการฝึกอบรม	การดำเนินงานของชุดไฟระวังสอดส่องดูแลเขตป่าสาธารณะ	สำนักปลัด
2	โครงการอบรมสัมมนาศึกษาดูงานโครงการพันธุ์กรรมพืช	เพื่อสอดส่องดูแลเขตป่าสาธารณะและป่าสงวน	อบรมสัมมนาศึกษาดูงานโครงการพันธุ์กรรมพืช	100,000	100,000	100,000	100,000	100,000	จำนวนผู้เข้าร่วมโครงการ	นำความรู้มาพัฒนาในตำบลได้	สำนักปลัด

รายละเอียดโครงการพัฒนา  
แผนพัฒนาท้องถิ่น (พ.ศ.2566 – 2570)

แบบ ผ.02

องค์การบริหารส่วนตำบลรัษฎามวารีย์ อำเภอเคียนซา จังหวัดสุราษฎร์ธานี

- ก. ยุทธศาสตร์จังหวัดที่ 4 การสร้างฐานทรัพยากรธรรมชาติที่มีคนและมีความพร้อมที่เหมาะสม
- ข. ยุทธศาสตร์การพัฒนาขององค์กรปกครองส่วนท้องถิ่นในเขตจังหวัดที่ 2 ด้านคุณภาพชีวิต, ที่ 5 ด้านการท่องเที่ยวทรัพยากรธรรมชาติและ สิ่งแวดล้อม
- ยุทธศาสตร์องค์การบริหารส่วนตำบลรัษฎามวารีย์ ที่ 4 ยุทธศาสตร์ด้านจัดการทรัพยากรธรรมชาติและสิ่งแวดล้อม
- แผนงานคณะและชุมชน

ที่	โครงการ	วัตถุประสงค์	เป้าหมาย (ผลผลิตของโครงการ)	งบประมาณ					ตัวชี้วัด (KPI)	ผลที่คาดว่าจะได้รับ	หน่วยงาน รับผิดชอบหลัก
				2566 (บาท)	2567 (บาท)	2568 (บาท)	2569 (บาท)	2570 (บาท)			
1	โครงการจัดหาที่ตั้ง ขยะ	เพื่อใช้ในการกำจัด ขยะ	จัดหาที่ตั้งขยะ จำนวน 1 แห่ง	300,000	300,000	300,000	300,000	300,000	จำนวน 1 แห่ง	มีสถานที่ในการจัดการ ขยะ	สำนักปลัด
2	โครงการจัดการขยะมูล ฝอยในเขตพื้นที่ องค์การบริหารส่วน ตำบลรัษฎามวารีย์	เพื่อให้องค์การบริหาร ส่วนตำบลรัษฎาม วารีย์มีการบริหาร จัดการขยะที่มี ประสิทธิภาพ	จัดการขยะมูลฝอยใน เขตพื้นที่องค์การบริหาร ส่วนตำบลรัษฎามวารีย์	30,000	30,000	30,000	30,000	30,000	จำนวน ปริมาณขยะ มูลฝอย	ประชาชนและเยาวชน มีความรู้เรื่องการคัด แยกขยะ	สำนักปลัด
3	โครงการอบรมให้ ความรู้เรื่องคัดแยก ขยะ	เพื่อให้ประชาชนและ เยาวชนและเยาวชนมี ความรู้เรื่องการค้า แยกขยะ	อบรมให้ความรู้เรื่องคัด แยกขยะ	100,000	100,000	100,000	100,000	100,000	จำนวน ปริมาณขยะ มูลฝอยลดลง	ประชาชนมีส่วนร่วม ในการกำจัดขยะมูล ฝอย และมีการบริหาร จัดการขยะ	สำนักปลัด
4	โครงการจัดหาถัง รองรับขยะในชุมชน และถนนสาธารณะ	เพื่อให้ประชาชนมีที่ ทิ้งขยะ	จัดหาถังขยะ	-	-	-	-	800,000	จำนวนถังขยะ	ประชาชนมีที่ทิ้งขยะ	สำนักปลัด

## รายละเอียดโครงการพัฒนา

แผนพัฒนาท้องถิ่น (พ.ศ.2566 – 2570)

## องค์การบริหารส่วนตำบลอรุญคามวารี อำเภอเคียนซา จังหวัดสุราษฎร์ธานี

- ก. ยุทธศาสตร์จังหวัดที่ 4 การสร้างฐานทรัพยากรธรรมชาติที่มีคนและมีสภาพแวดล้อมที่เหมาะสม
- ข. ยุทธศาสตร์การพัฒนาขององค์กรปกครองส่วนท้องถิ่นในเขตจังหวัดที่ 2 ด้านคุณภาพชีวิต, ที่ 5 ด้านการท่องเที่ยวทรัพยากรธรรมชาติและสิ่งแวดล้อม
- ยุทธศาสตร์องค์การบริหารส่วนตำบลอรุญคามวารี ที่ 4 ยุทธศาสตร์ด้านจัดการทรัพยากรธรรมชาติและสิ่งแวดล้อม
- แผนงานการเกษตร

ที่	โครงการ	วัตถุประสงค์	เป้าหมาย (ผลผลิตของโครงการ)	งบประมาณ					ตัวชี้วัด (KPI)	ผลที่คาดว่าจะได้รับ	หน่วยงาน รับผิดชอบหลัก
				2566 (บาท)	2567 (บาท)	2568 (บาท)	2569 (บาท)	2570 (บาท)			
1	โครงการปลูกป่า สาธารณะ	เพื่อเป็นการอนุรักษ์ป่า ใหม่และเพื่อเป็นแหล่ง อาหารของสัตว์ป่า	อนุรักษ์และปลูกต้นไม้ ปลูกหญ้าแฝกในพื้นที่ ตำบลอรุญคามวารีและ ตามโครงการเฉลิมพระ	-	50,000	50,000	50,000	50,000	ปริมาณต้นไม้	ป่าไม้และสัตว์ป่าได้รับ การอนุรักษ์และฟื้นฟู และมีพันธุ์สัตว์น้ำเพิ่ม มากขึ้น	สำนักปลัด
2	โครงการก่อสร้างที่พัก เพื่อสอดส่องดูแล ทรัพยากรธรรมชาติ (ริมแม่น้ำตาปี) หมู่ที่ 1	เพื่อสนับสนุนการ ดำเนินงานของชุดเฝ้า ระวังสอดส่องดูแลเขต ป่าสาธารณะและป่า สงวน	ก่อสร้างที่พักเพื่อ สอดส่องดูแล ทรัพยากรธรรมชาติ (ริม แม่น้ำตาปี) หมู่ที่ 1 จำนวน 1 หลัง	-	-	-	50,000	50,000	จำนวนที่พัก	การดำเนินงานของชุด เฝ้าระวังสอดส่องดูแล เขตป่าสาธารณะและ ป่าสงวนได้สนับสนุน	สำนักปลัด และกองช่าง
3	โครงการพัฒนา พันธุ์กรรมพืช	เพื่อดูแลเขตป่า สาธารณะและป่า สงวน	พัฒนาพันธุ์กรรมพืช	-	-	100,000	100,000	100,000	จำนวนพันธุ์ พืช	เพื่อปกป้องอนุรักษ์ พันธุ์กรรมและเรียนรู้ สิ่งมีชีวิตที่มีอยู่ดั้งเดิม	สำนักปลัด

รายละเอียดโครงการพัฒนา

แบบ ผ.02

แผนพัฒนาท้องถิ่น (พ.ศ.2566 – 2570)

องค์การบริหารส่วนตำบลอรุญคามวารี อำเภอเคียนซา จังหวัดสุราษฎร์ธานี

- ก. ยุทธศาสตร์จังหวัดที่ 4 การสร้างฐานทรัพยากรธรรมชาติที่มีคนคงและมีสภาพแวดล้อมที่เหมาะสม  
 ข. ยุทธศาสตร์การพัฒนาขององค์กรปกครองส่วนท้องถิ่นในเขตจังหวัดที่ 2 ด้านคุณภาพชีวิต, ที่ 5 ด้านการท่องเที่ยวทรัพยากรธรรมชาติและสิ่งแวดล้อม

ยุทธศาสตร์องค์การบริหารส่วนตำบลอรุญคามวารี ที่ 4 ยุทธศาสตร์ด้านจัดการทรัพยากรธรรมชาติและสิ่งแวดล้อม  
 แผนงานการเกษตร

ที่	โครงการ	วัตถุประสงค์	เป้าหมาย (ผลผลิตของโครงการ)	งบประมาณ				ตัวชี้วัด (KPI)	ผลที่คาดว่าจะได้รับ	หน่วยงาน รับผิดชอบหลัก
				2566 (บาท)	2567 (บาท)	2568 (บาท)	2569 (บาท)			
4	โครงการอบรมปลูก จิตสำนึกรัก ทรัพยากรธรรมชาติ และสิ่งแวดล้อม	เพื่อให้ประชาชนและ เยาวชนในหมู่บ้านมี จิตสำนึกรัก ทรัพยากรธรรมชาติ	จัดโครงการอบรม กิจกรรมที่ส่งเสริมการ อนุรักษ์ ทรัพยากรธรรมชาติและ	10,000	10,000	10,000	10,000	จำนวน ผู้เข้าร่วม อบรม	ประชาชนและเยาวชน ในหมู่บ้านมีจิตสำนึก รักทรัพยากรธรรมชาติ และสิ่งแวดล้อม	สำนักปลัด
5	โครงการปลูกป่าชุมชน บริเวณคันกั้นน้ำ ระหว่างเขตหมู่ที่ 1 ตำบลอรุญคามวารี และหมู่ที่ 3 ตำบล เคียนซา	เพื่อเป็นการอนุรักษ์ และฟื้นฟูป่าไม้	ปลูกป่าชุมชนบริเวณคัน กั้นน้ำ ระหว่างเขตหมู่ที่ 1 ตำบลอรุญคามวารี และหมู่ที่ 3 ตำบลเคียน ซา	50,000	50,000	50,000	50,000	จำนวนครั้ง	ประชาชนและเยาวชน ในหมู่บ้านมีจิตสำนึก รักทรัพยากรธรรมชาติและ สิ่งแวดล้อม	สำนักปลัด
6	โครงการอนุรักษ์พันธุ์ ปลา ปักเสาชิมในสระ น้ำหนองตาแดง หนอง ไม้แก่น	เพื่อเป็นการอนุรักษ์ และฟื้นฟูธรรมชาติ และสิ่งแวดล้อม	อนุรักษ์พันธุ์ปลา ปัก เสาชิมในสระน้ำหนอง ตาแดง หนองไม้แก่น	-	150,000	150,000	150,000	จำนวนครั้ง	ปริมาณปลาในสระน้ำ หนองตาแดง หนองไม้ แก่นมีจำนวนเพิ่มมากขึ้น	สำนักปลัด และกองช่าง



รายละเอียดโครงการพัฒนา

แผนพัฒนาท้องถิ่น (พ.ศ.2566 – 2570)

แบบ ผ.02

องค์การบริหารส่วนตำบลอรุญคามวารี อำเภอเคียนซา จังหวัดสุราษฎร์ธานี

- ก. ยุทธศาสตร์จังหวัดที่ 4 การพัฒนาสังคมปลอดภัย คุณภาพชีวิตที่ดี และศักยภาพในการแข่งขัน
- ข. ยุทธศาสตร์การพัฒนาขององค์กรปกครองส่วนท้องถิ่นในเขตจังหวัดที่ 2 ด้านบริหารจัดการท้องถิ่นที่ติดตามหลักธรรมาภิบาล
- ยุทธศาสตร์องค์การบริหารส่วนตำบลอรุญคามวารี ที่ 5 ยุทธศาสตร์ด้านบริหารจัดการบ้านเมืองที่ดี

แผนงานบริหารงานทั่วไป

ที่	โครงการ	วัตถุประสงค์	เป้าหมาย (ผลผลิตของ โครงการ)	งบประมาณ					ตัวชี้วัด (KPI)	ผลที่คาดว่าจะได้รับ	หน่วยงาน รับผิดชอบหลัก
				2566 (บาท)	2567 (บาท)	2568 (บาท)	2569 (บาท)	2570 (บาท)			
1	โครงการสนับสนุนการจัดงานรัฐพิธี อำเภอเคียนซา จังหวัดสุราษฎร์ธานี เนื่องในวันคล้ายวันพระบรมสมภพของพระบาทสมเด็จพระบรมชนกาธิเบศร มหาภูมิพลอดุลยเดชมหาราช บรมนาถบพิตร	เพื่อสนับสนุนการดำเนินการจัดงานรัฐพิธีอำเภอเคียนซา	สนับสนุนเงินแก่อำเภอเคียนซาในการจัดงานรัฐพิธี	5,000	5,000	5,000	5,000	5,000	กิจกรรมที่ได้ดำเนินการ	ได้รวมแสดงออกถึงความจงรักภักดี	สำนักปลัด
2	โครงการสนับสนุนการจัดงานรัฐพิธี อำเภอเคียนซา จังหวัดสุราษฎร์ธานี เนื่องในวันคล้ายวันสวรรคตพระบาทสมเด็จพระบรมชนกาธิเบศร มหาภูมิพลอดุลยเดชมหาราช บรมนาถบพิตร	เพื่อสนับสนุนการดำเนินการจัดงานรัฐพิธีอำเภอเคียนซา	สนับสนุนเงินแก่อำเภอเคียนซาในการจัดงานรัฐพิธี	5,000	5,000	5,000	5,000	5,000	กิจกรรมที่ได้ดำเนินการ	ได้รวมแสดงออกถึงความจงรักภักดี	สำนักปลัด

รายละเอียดโครงการพัฒนา

แผนพัฒนาท้องถิ่น (พ.ศ.2566 – 2570)

แบบ ผ.02

องค์การบริหารส่วนตำบลอรุญคามวารี อำเภอเคียนซา จังหวัดสุราษฎร์ธานี

- ก. ยุทธศาสตร์จังหวัดที่ 4 การพัฒนาสังคมปลอดภัย คุณภาพชีวิตที่ดี และศักยภาพในการแข่งขัน
- ข. ยุทธศาสตร์การพัฒนาขององค์กรปกครองส่วนท้องถิ่นในเขตจังหวัดที่ 2 ด้านบริหารจัดการท้องถิ่นที่ติดตามหลักธรรมาภิบาล
- ยุทธศาสตร์องค์การบริหารส่วนตำบลอรุญคามวารี ที่ 5 ยุทธศาสตร์ด้านบริหารจัดการบ้านเมืองที่ดี
- แผนงานบริหารงานทั่วไป

ที่	โครงการ	วัตถุประสงค์	เป้าหมาย (ผลผลิตของโครงการ)	งบประมาณ				ตัวชี้วัด (KPI)	ผลที่คาดว่าจะได้รับ	หน่วยงานรับผิดชอบหลัก	
				2566 (บาท)	2567 (บาท)	2568 (บาท)	2569 (บาท)				2570 (บาท)
3	โครงการสนับสนุนการจัดงานรัฐพิธี อำเภอเคียนซา จังหวัดสุราษฎร์ธานี เนื่องในวันคล้ายวันสวรรคตพระบาทสมเด็จพระจุลจอมเกล้าเจ้าอยู่หัว	เพื่อสนับสนุนการดำเนินการจัดงานรัฐพิธีอำเภอเคียนซา พิธีอำเภอเคียนซา	สนับสนุนเงินแก่ อำเภอเคียนซาในการจัดงานรัฐพิธี	5,000	5,000	5,000	5,000	5,000	กิจกรรมที่ได้ดำเนินการ	ได้ร่วมแสดงออกถึงความจงรักภักดี	สำนักปลัด
4	โครงการสนับสนุนการจัดงานรัฐพิธี อำเภอเคียนซา จังหวัดสุราษฎร์ธานี เนื่องในวันคล้ายวันพระราชสมภพสมเด็จพระศรีนครินทราบรมราชชนนี	เพื่อสนับสนุนการดำเนินการจัดงานรัฐพิธีอำเภอเคียนซา	สนับสนุนเงินแก่ อำเภอเคียนซาในการจัดงานรัฐพิธี	5,000	5,000	5,000	5,000	5,000	กิจกรรมที่ได้ดำเนินการ	ได้ร่วมแสดงออกถึงความจงรักภักดี	สำนักปลัด
5	โครงการสนับสนุนจัดงานรัฐพิธี อำเภอเคียนซา จังหวัดสุราษฎร์ธานี เนื่องในวันเฉลิมพระชนมพรรษาสมเด็จพระนางเจ้าสิริกิติ์ พระบรมราชินีนาถ พระบรมราชชนนีพันปีหลวง	เพื่อสนับสนุนการดำเนินการจัดงานรัฐพิธีอำเภอเคียนซา	สนับสนุนเงินแก่ อำเภอเคียนซาในการจัดงานรัฐพิธี	5,000	5,000	5,000	5,000	5,000	กิจกรรมที่ได้ดำเนินการ	ได้ร่วมแสดงออกถึงความจงรักภักดี	สำนักปลัด

รายละเอียดโครงการพัฒนา  
แผนพัฒนาท้องถิ่น (พ.ศ.2566 – 2570)

แบบ ผ.02

องค์การบริหารส่วนตำบลวิเวียง อำเภอเวียงชัย จังหวัดสุราษฎร์ธานี

- ก. ยุทธศาสตร์จังหวัดที่ 4 การพัฒนาสังคมปลอดภัย คุณภาพชีวิตที่ดี และศักยภาพในการแข่งขัน  
 ข. ยุทธศาสตร์การปกครองส่วนท้องถิ่นในเขตจังหวัดที่ 2 ด้านบริหารจัดการท้องถิ่นที่ดีตามหลักธรรมาภิบาล  
 ยุทธศาสตร์องค์การบริหารส่วนตำบลวิเวียงที่ 5 ยุทธศาสตร์ด้านบริหารจัดการบ้านเมืองที่ดี

แผนงานบริหารงานทั่วไป

ที่	โครงการ	วัตถุประสงค์	เป้าหมาย (ผลผลิตของ โครงการ)	งบประมาณ					ตัวชี้วัด (KPI)	ผลที่คาดว่าจะได้รับ	หน่วยงาน รับผิดชอบหลัก
				2566 (บาท)	2567 (บาท)	2568 (บาท)	2569 (บาท)	2570 (บาท)			
6	โครงการสนับสนุนจัดงานรัฐพิธี อำเภอเคียนซา จังหวัดสุราษฎร์ ธานี เนื่องในวันเฉลิมพระ ชนมพรรษาพระบาทสมเด็จพระ พระเจ้าอยู่หัว	เพื่อสนับสนุนการ ดำเนินการจัดงานรัฐ พิธีอำเภอเคียนซา	สนับสนุนเงินแก่ อำเภอเคียนซาในการ จัดงานรัฐพิธี	5,000	5,000	5,000	5,000	5,000	กิจกรรมที่ได้ ดำเนินการ	ได้ร่วมแสดงออกถึง ความจงรักภักดี	สำนัก ปลัด
7	โครงการสนับสนุนจัดงานรัฐพิธี อำเภอเคียนซา จังหวัดสุราษฎร์ ธานี เนื่องในวันเฉลิมพระ ชนมพรรษาพระนางเจ้าสุทิศา พัชรสุธำพิมลัดภิษณ พระบรมราชินี	เพื่อสนับสนุนการ ดำเนินการจัดงานรัฐ พิธีอำเภอเคียนซา	สนับสนุนเงินแก่ อำเภอเคียนซาในการ จัดงานรัฐพิธี	5,000	5,000	5,000	5,000	5,000	กิจกรรมที่ได้ ดำเนินการ	ได้ร่วมแสดงออกถึง ความจงรักภักดี	สำนัก ปลัด
8	โครงการสนับสนุนเหล่ากาชาด จังหวัดสุราษฎร์ธานี การจัด โครงการส่งเสริมและสนับสนุน การพัฒนาการเรียนรู้ของเด็ก นักเรียนและเยาวชนในถิ่นดूर กันดาร	เพื่อสนับสนุนการ ดำเนินการจัดงานรัฐ พิธีอำเภอเคียนซา	สนับสนุนเงินแก่ อำเภอเคียนซาในการ จัดงานรัฐพิธี	50,000	50,000	50,000	50,000	50,000	กิจกรรมที่ได้ ดำเนินการ	เด็กและเยาวชนใน พื้นที่ตำบลอรัญคาม วารีได้รับการส่งเสริม พัฒนาการเรียนรู้	สำนัก ปลัด

รายละเอียดโครงการพัฒนา  
แผนพัฒนาท้องถิ่น (พ.ศ.2566 – 2570)

แบบ ผ.02

องค์การบริหารส่วนตำบลอรัญคามวารี อำเภอเคียนซา จังหวัดสุราษฎร์ธานี

- ก. ยุทธศาสตร์จังหวัดที่ 4 การพัฒนาสังคมปลอดภัย คุณภาพชีวิตที่ดี และศักยภาพในการแข่งขัน  
 ข. ยุทธศาสตร์การพัฒนาขององค์กรปกครองส่วนท้องถิ่นในเขตจังหวัดที่ 2 ด้านบริหารจัดการท้องถิ่นที่ดีตามหลักธรรมาภิบาล  
 ยุทธศาสตร์องค์การบริหารส่วนตำบลอรัญคามวารี ที่ 5 ยุทธศาสตร์ด้านบริหารจัดการบ้านเมืองที่ดี

แผนงานบริหารงานทั่วไป

ที่	โครงการ	วัตถุประสงค์	เป้าหมาย (ผลผลิตของโครงการ)	งบประมาณ					ตัวชี้วัด (KPI)	ผลที่คาดว่าจะได้รับ	หน่วยงานรับผิดชอบหลัก
				2566 (บาท)	2567 (บาท)	2568 (บาท)	2569 (บาท)	2570 (บาท)			
9	โครงการสนับสนุนข้อมูลข่าวสารการซื้อหรือจ้าง ของ อบต.	เพื่อให้ประชาชนได้รับรู้ข้อมูลข่าวสารในการซื้อหรือจ้างของ อบต.	สนับสนุนข้อมูลข่าวสารการซื้อหรือจ้าง ของ อบต.	-	-	20,000	20,000	20,000	จำนวนผู้เข้าร่วม	ประชาชนได้รับรู้ข้อมูลข่าวสารในการซื้อหรือจ้างของ อบต.	สำนักปลัด
10	โครงการเกี่ยวเนื่องกับสถาบันพระมหากษัตริย์	เพื่อแสดงถึงความจงรักภักดีต่อสถาบันพระมหากษัตริย์	โครงการเกี่ยวเนื่องกับสถาบันพระมหากษัตริย์ อันได้แก่ โครงการพระราชดำรินงานพระราชพิธี งาน	-	100,000	100,000	100,000	100,000	จำนวนผู้เข้าร่วม	ประชาชนได้แสดงออกถึงความจงรักภักดีต่อสถาบันพระมหากษัตริย์	สำนักปลัด
11	โครงการติดตั้งเสียงตามสายและลำโพงขยาย หมู่ที่ 2 (บ้านใหญ่ตอนล่าง)	เพื่อมีการประชาสัมพันธ์ให้ประชาชนได้รับรู้ข้อมูลข่าวสาร	ติดตั้งเสียงตามสายและลำโพงขยาย หมู่ที่ 2	-	-	200,000	-	-	เสียงตามสายและลำโพงขยายที่มีประสิทธิภาพ	ประชาชนหมู่ 2 มีเสียงตามสายใช้สื่อสารข้อมูลข่าวสาร	สำนักปลัด
12	โครงการติดตั้งเสียงตามสายและลำโพงขยาย หมู่ที่ 4	เพื่อมีการประชาสัมพันธ์ให้ประชาชนได้รับรู้ข้อมูลข่าวสาร	ติดตั้งเสียงตามสายและลำโพงขยาย หมู่ที่ 4	-	-	200,000	-	-	เสียงตามสายและลำโพงขยายที่มีประสิทธิภาพ	ประชาชนหมู่ที่ 4 มีเสียงตามสายใช้สื่อสารข้อมูลข่าวสาร	สำนักปลัด

รายละเอียดโครงการพัฒนา

แผนพัฒนาท้องถิ่น (พ.ศ.2566 – 2570)

แบบ ผ.02

องค์การบริหารส่วนตำบลอรุญคามวารี อำเภอเคียนซา จังหวัดสุราษฎร์ธานี

- ก. ยุทธศาสตร์จังหวัดที่ 4 การพัฒนาสังคมปลอดภัย คุณภาพชีวิตที่ดี และศักยภาพในการแข่งขัน
- ข. ยุทธศาสตร์การพัฒนาขององค์กรปกครองส่วนท้องถิ่นในเขตจังหวัดที่ 2 ด้านการบริหารจัดการท้องถิ่นที่ดีตามหลักธรรมาภิบาล
- ยุทธศาสตร์องค์การบริหารส่วนตำบลอรุญคามวารี ที่ 5 ยุทธศาสตร์ด้านบริหารจัดการบ้านเมืองที่ดี

แผนงานบริหารงานทั่วไป

ที่	โครงการ	วัตถุประสงค์	เป้าหมาย (ผลผลิตของโครงการ)	งบประมาณ					ตัวชี้วัด (KPI)	ผลที่คาดว่าจะได้รับ	หน่วยงานรับผิดชอบหลัก
				2566 (บาท)	2567 (บาท)	2568 (บาท)	2569 (บาท)	2570 (บาท)			
13	โครงการสนับสนุนการมีส่วนร่วมของประชาชนในการพัฒนาท้องถิ่น	เพื่อให้ประชาชนเข้ามามีส่วนร่วมในการพัฒนาด้านอรุญคามวารี	จัดกิจกรรมการมีส่วนร่วมของประชาชนในการพัฒนาท้องถิ่น	-	-	30,000	30,000	30,000	จำนวนผู้เข้าร่วมโครงการ	ประชาชนเข้ามามีส่วนร่วมในการพัฒนาตำบลอรุญคามวารี	สำนักปลัด
14	โครงการอบรมให้ความรู้เกี่ยวกับการบริหารจัดการบ้านเมืองที่ดี	เพื่อให้ประชาชนและเยาวชนในหมู่บ้านมีความรู้ความเข้าใจในเรื่องการบริหารจัดการบ้านเมืองที่ดี	จัดอบรมให้ความรู้เกี่ยวกับการบริหารจัดการบ้านเมืองที่ดี	-	-	-	30,000	-	จำนวนผู้เข้ารับการอบรม	ประชาชนและเยาวชนในหมู่บ้านมีความรู้ความเข้าใจในเรื่องการบริหารจัดการบ้านเมืองที่ดี	สำนักปลัด
15	โครงการจัดการเลือกตั้ง	-เพื่อให้ประชาชนได้รับความสะดวกในการเลือกตั้ง	จัดการเลือกตั้ง	-	-	300,000	-	-	การจัดการเลือกตั้งมีประสิทธิภาพ	ประชาชนได้รับความสะดวกในการเลือกตั้ง	สำนักปลัด
16	โครงการพัฒนาศักยภาพและประสิทธิภาพของบุคลากร	เพื่อให้บุคลากรสามารถนำความรู้ที่ได้รับมาปรับปรุงใน การปฏิบัติของตนได้	จัดโครงการศึกษาดูงาน	-	300,000	300,000	300,000	300,000	จำนวนผู้เข้าร่วมโครงการ	บุคลากรสามารถนำความรู้ที่ได้รับมาปรับปรุงในการปฏิบัติของตนได้	สำนักปลัด

รายละเอียดโครงการพัฒนา  
แผนพัฒนาท้องถิ่น (พ.ศ.2566 – 2570)

องค์การบริหารส่วนตำบลรัษฎามาวารี อำเภอเคียนซา จังหวัดสุราษฎร์ธานี

- ก. ยุทธศาสตร์จังหวัดที่ 4 การพัฒนาสังคมปลอดภัย คุณภาพชีวิตที่ดี และศักยภาพในการแข่งขัน
- ข. ยุทธศาสตร์การพัฒนาขององค์กรปกครองส่วนท้องถิ่นในเขตจังหวัดที่ 2 ด้านการบริหารจัดการท้องถิ่นที่ดีตามหลักธรรมาภิบาล
- ยุทธศาสตร์องค์การบริหารส่วนตำบลรัษฎามาวารี ที่ 5 ยุทธศาสตร์ด้านบริหารจัดการบ้านเมืองที่ดี

แผนงานบริหารงานทั่วไป

ที่	โครงการ	วัตถุประสงค์	เป้าหมาย (ผลผลิตของโครงการ)	งบประมาณ					ตัวชี้วัด (KPI)	ผลที่คาดว่าจะได้รับ	หน่วยงาน รับผิดชอบหลัก
				2566 (บาท)	2567 (บาท)	2568 (บาท)	2569 (บาท)	2570 (บาท)			
17	โครงการจัดทำแผนที่ ภาษีและทะเบียน ทรัพย์สิน	เพื่อให้วางแผนการ จัดเก็บรายได้ ให้เป็น ข้อมูลแนวทางการ ประเมินรายได้	จัดทำแผนที่ภาษีและ ทะเบียนทรัพย์สิน	-	-	-	-	100,000	การจัดทำแผนที่ ภาษีที่มี ประสิทธิภาพ	องค์การบริหารส่วน ตำบลรัษฎามาวารีมี แผนที่ภาษีที่มี ประสิทธิภาพ	สำนักปลัด
18	โครงการพัฒนา ศักยภาพกลุ่มแกนนำ หมู่บ้าน	เพื่อให้กลุ่มแกนนำ หมู่บ้าน สามารถนำ ความรู้ที่ได้รับมา ปรับปรุงในการปฏิบัติ ของตนได้	โครงการพัฒนา ศักยภาพกลุ่มแกนนำ หมู่บ้าน	-	-	-	-	250,000	จำนวน ผู้เข้าร่วม โครงการ	กลุ่มแกนนำหมู่บ้าน สามารถนำความรู้ที่ ได้รับมาปรับปรุงใน การปฏิบัติของตนได้	สำนักปลัด
19	โครงการจัดทำเวที ประชาคมในการ บริหารงานหรือ กิจกรรม	เพื่อให้ประชาชนเข้า มามีส่วนร่วมในการ พัฒนาตำบลรัษฎามาวารี	จัดทำเวทีประชาคมใน การบริหารงานหรือ กิจกรรม	-	-	-	20,000	-	จำนวน ผู้เข้าร่วม โครงการ	ประชาชนเข้ามามีส่วน ร่วมในการพัฒนา ตำบลรัษฎามาวารี	สำนักปลัด

รายละเอียดโครงการพัฒนา  
แผนพัฒนาท้องถิ่น (พ.ศ.2566 – 2570)

องค์การบริหารส่วนตำบลรัษฎามวารีย์ อำเภอเคียนซา จังหวัดสุราษฎร์ธานี

- ก. ยุทธศาสตร์จังหวัดที่ 4 การพัฒนาสังคมปลอดภัย คุณภาพชีวิตที่ดี และศักยภาพในการแข่งขัน
- ข. ยุทธศาสตร์การพัฒนาขององค์กรปกครองส่วนท้องถิ่นในเขตจังหวัดที่ 2 ด้านการบริหารจัดการท้องถิ่นที่ติดตามหลักธรรมาภิบาล  
ยุทธศาสตร์องค์การบริหารส่วนตำบลรัษฎามวารีย์ ที่ 5 ยุทธศาสตร์ด้านบริหารจัดการบ้านเมืองที่ดี  
แผนงานบริหารงานทั่วไป

ที่	โครงการ	วัตถุประสงค์	เป้าหมาย (ผลผลิตของโครงการ)	งบประมาณ					ตัวชี้วัด (KPI)	ผลที่คาดว่าจะได้รับ	หน่วยงาน รับผิดชอบหลัก
				2566 (บาท)	2567 (บาท)	2568 (บาท)	2569 (บาท)	2570 (บาท)			
20	โครงการอบรมพัฒนา ศักยภาพบุคลากรเพื่อ เพิ่มประสิทธิภาพการ ปฏิบัติงาน	เพื่อพัฒนาศักยภาพ การปฏิบัติงานของ บุคลากร	จัดโครงการอบรม จำนวน 1 ครั้งต่อปี	100,000	100,000	100,000	100,000	100,000	จำนวนผู้เข้าร่วม โครงการ	บุคลากรสามารถนำ ความรู้ที่ได้รับไปใช้ใน การปฏิบัติงาน	สำนักปลัด
21	โครงการยกย่องเชิดชู เกียรติพนักงานส่วน ตำบลและพนักงานจ้าง สังกัดองค์การบริหาร ส่วนตำบล	เพื่อปลุกจิตสำนึก คุณธรรม จริยธรรม ให้แก่พนักงานใน สังกัด	จัดโครงการเชิดชูเกียรติ จำนวน 1 ครั้งต่อปี	5,000	5,000	5,000	5,000	5,000	จำนวน ผู้เข้าร่วม โครงการ	พนักงานส่วนตำบล และพนักงานจ้างมี ขวัญกำลังใจในการ ทำงานปฏิบัติราชการ	สำนักปลัด
22	โครงการอบรม คุณธรรมจริยธรรม	เพื่อเสริมสร้าง คุณธรรมจริยธรรมแก่ บุคลากร	จัดโครงการฝึกอบรม จำนวน 1 ครั้ง ต่อปี	50,000	50,000	50,000	50,000	50,000	จำนวน ผู้เข้าร่วม โครงการ	บุคลากรเข้าใจหลัก คุณธรรมจริยธรรม	สำนักปลัด

รายละเอียดโครงการพัฒนา  
แผนพัฒนาท้องถิ่น (พ.ศ.2566 – 2570)

องค์การบริหารส่วนตำบลอรัญคามวารี อำเภอเคียนซา จังหวัดสุราษฎร์ธานี

- ก. ยุทธศาสตร์จังหวัดที่ 4 การพัฒนาสังคมปลอดภัย และศักยภาพในการแข่งขัน
  - ข. ยุทธศาสตร์การพัฒนากองการปกครองส่วนท้องถิ่นในเขตจังหวัด ที่ 2 ด้านการบริหารจัดการท้องถิ่นที่ดีตามหลักธรรมาภิบาล
  - ยุทธศาสตร์องค์การบริหารส่วนตำบลอรัญคามวารี ที่ 5 ยุทธศาสตร์ด้านบริหารจัดการบ้านเมืองที่ดี
- แผนงานอุตสาหกรรมและการโยธา

ที่	โครงการ	วัตถุประสงค์	เป้าหมาย (ผลผลิตของโครงการ)	งบประมาณ					ตัวชี้วัด (KPI)	ผลที่คาดว่าจะได้รับ	หน่วยงาน รับผิดชอบหลัก
				2566 (บาท)	2567 (บาท)	2568 (บาท)	2569 (บาท)	2570 (บาท)			
1	โครงการปรับปรุงภูมิทัศน์ที่ทำการ อบต. อรัญคามวารี	เพื่อให้ประชาชนได้รับความสะดวกสบายในการประชุมและรับบริการ	ปรับปรุงพื้นที่ทำการ อบต.	300,000	300,000	300,000	300,000	300,000	พื้นที่ทำการ อบต. ได้รับการปรับปรุงร้อยละ 50	ประชาชนได้รับความสะดวกสบายในการประชุมและรับบริการ	สำนักปลัดและกองช่าง
2	โครงการก่อสร้างศาลาเอนกประสงค์ หมู่ที่ 5 บ้านหาดดำ	เพื่อเป็นที่ทำกิจกรรมของประชาชนในตำบลอรัญคามวารี	ก่อสร้างศาลาบ้านหาดดำ	3,800,000	3,800,000	3,800,000	3,800,000	3,800,000	ได้ศาลา จำนวน 1 ศาลา	เพื่อความสะดวกและประชาชนพื้นที่มีที่ประชุม	กองช่าง
3	โครงการก่อสร้างศาลาเอนกประสงค์ หมู่ที่ 3 บ้านกระชุม	เพื่อใช้เป็นพื้นที่ทำกิจกรรมและประชุมของประชาชนในตำบลอรัญคามวารี	ก่อสร้างศาลาเอนกประสงค์ หมู่ที่ 3 บ้านกระชุม	2,800,000	-	-	-	2,800,000	จำนวน ผู้ใช้บริการ	ประชาชนมีพื้นที่ในการทำกิจกรรมและที่ประชุม	กองช่าง



รายละเอียดโครงการพัฒนา

แบบ ผ.02

แผนพัฒนาท้องถิ่น (พ.ศ.2566 – 2570)

องค์การบริหารส่วนตำบลอรุณคามวาริ อำเภอเคียนซา จังหวัดสุราษฎร์ธานี

- ก. ยุทธศาสตร์จังหวัดที่ 4 การพัฒนาสังคมปลอดภัย คุณภาพชีวิตที่ดี และศักยภาพในการแข่งขัน
- ข. ยุทธศาสตร์การพัฒนาขององค์กรปกครองส่วนท้องถิ่นในเขตจังหวัด ที่ 2 ด้านการบริหารจัดการท้องถิ่นที่ติดตามหลักธรรมาภิบาล
- ยุทธศาสตร์องค์การบริหารส่วนตำบลอรุณคามวาริ ที่ 5 ยุทธศาสตร์ด้านบริหารจัดการบ้านเมืองที่ดี

แผนงานอุตสาหกรรมและการโยธา

ที่	โครงการ	วัตถุประสงค์	เป้าหมาย (ผลผลิตของโครงการ)	งบประมาณ					ตัวชี้วัด (KPI)	ผลที่คาดว่าจะได้รับ	หน่วยงาน รับผิดชอบหลัก
				2566 (บาท)	2567 (บาท)	2568 (บาท)	2569 (บาท)	2570 (บาท)			
4	โครงการก่อสร้างป้อม ยามองค์การบริหาร ส่วนตำบลอรุณคามวาริ	เพื่อเป็นτοιอาศัยของ ยามในการปฏิบัติงาน	ป้อมยาม 1 แห่ง	50,000	-	-	-	50,000	จำนวน 1 ป้อม	มีป้อมยามเพื่อรักษา ความปลอดภัยจำนวน 1 แห่ง	สำนักปลัด และ กองช่าง
5	โครงการก่อสร้างที่จอดรถ รถเก็บขยะ	เพื่อจอดรถเก็บขยะ	ก่อสร้างที่จอดรถเก็บ ขยะ	300,000	-	-	-	300,000	ที่จอดรถ ถูกต้องตาม แบบที่กำหนด	มีที่จอดรถขยะ	กองช่าง
6	โครงการก่อสร้างศาลา หมู่ที่ 5	เพื่อให้ประชุม กิจกรรม งาน ของหมู่ ที่ 5	ก่อสร้างศาลา 1 แห่ง	1,800,000	1,800,000	1,800,000	1,800,000	1,800,000	ศาลา 1 แห่ง	มีศาลาทำกิจกรรม งาน ของหมู่ที่ 5	กองช่าง

รายละเอียดโครงการพัฒนา

แผนพัฒนาท้องถิ่น (พ.ศ.2566 – 2570)

แบบ ผ.02

องค์การบริหารส่วนตำบลรัษฎามาวารี อำเภอเคียนซา จังหวัดสุราษฎร์ธานี

- ก. ยุทธศาสตร์จังหวัดที่ 2 การส่งเสริมอุตสาหกรรมบริการและการท่องเที่ยวที่ยั่งยืน  
 ข. ยุทธศาสตร์การพัฒนาขององค์กรปกครองส่วนท้องถิ่นในเขตจังหวัดที่ 2 ด้านการบริหารจัดการท่องเที่ยวทรัพยากรธรรมชาติและสิ่งแวดล้อม  
 ยุทธศาสตร์องค์การบริหารส่วนตำบลรัษฎามาวารี ที่ 6 ยุทธศาสตร์ด้านส่งเสริมและพัฒนากองท่องเที่ยว

แผนงานบริหารงานทั่วไป

ที่	โครงการ	วัตถุประสงค์	เป้าหมาย (ผลผลิตของโครงการ)	งบประมาณ					ตัวชี้วัด (KPI)	ผลที่คาดว่าจะได้รับ	หน่วยงาน รับผิดชอบหลัก
				2566 (บาท)	2567 (บาท)	2568 (บาท)	2569 (บาท)	2570 (บาท)			
1	โครงการส่งเสริมการท่องเที่ยวชุมชน “แหล่งโบราณม ปลาย เที่ยวตาปี มากมี ไข่เต่า”	เพื่อส่งเสริมและสนับสนุนกิจกรรมด้าน การท่องเที่ยว	ส่งเสริมแหล่งท่องเที่ยว ชุมชน “แหล่งโบราณ ม ปลาย เที่ยวตาปี มากมี ไข่เต่า”	-	-	-	-	100,000	จำนวนแห่ง	กิจกรรมด้านการ ท่องเที่ยวได้รับการ ส่งเสริม	สำนักปลัด
2	โครงการปรับปรุงภูมิทัศน์ บริเวณหนองคันและ หนองสัมพาก็เป็นแหล่ง ท่องเที่ยว (ปลูกพืช เศรษฐกิจ)	เพื่อส่งเสริมและ สนับสนุนกิจกรรมด้าน การท่องเที่ยว	ปรับปรุงทัศนียภาพ หนองคันและหนองสัม พาก็เป็นแหล่งท่องเที่ยว (ปลูกพืชเศรษฐกิจ)	-	-	-	200,000	-	จำนวนแห่ง	กิจกรรมด้านการ ท่องเที่ยวได้รับการ ส่งเสริม	สำนักปลัด และกองช่าง
3	โครงการพัฒนาหนอง หารตาปีเป็นแหล่ง ท่องเที่ยวเชิงอนุรักษ์	เพื่อส่งเสริมและ สนับสนุนกิจกรรมด้าน การท่องเที่ยว	พัฒนาหนองหารตาปีเป็น แหล่งท่องเที่ยวเชิง อนุรักษ์	-	-	500,000	500,000	500,000	จำนวนแห่ง	กิจกรรมด้านการ ท่องเที่ยวได้รับการ ส่งเสริม	สำนักปลัด และกองช่าง

รายละเอียดโครงการพัฒนา

แผนพัฒนาท้องถิ่น (พ.ศ.2566 – 2570)

แบบ ผ.02

องค์การบริหารส่วนตำบลรัษฎามาวารี อำเภอเคียนซา จังหวัดสุราษฎร์ธานี

- ก. ยุทธศาสตร์จังหวัดที่ 2 การส่งเสริมอุตสาหกรรมบริการและการท่องเที่ยวที่ยั่งยืน  
 ข. ยุทธศาสตร์การพัฒนาขององค์กรปกครองส่วนท้องถิ่นในเขตจังหวัดที่ 2 ด้านการบริหารจัดการท่องเที่ยวทรัพยากรธรรมชาติและสิ่งแวดล้อม  
 ยุทธศาสตร์องค์การบริหารส่วนตำบลรัษฎามาวารี ที่ 6 ยุทธศาสตร์ด้านส่งเสริมและพัฒนากองท่องเที่ยว

แผนงานอุตสาหกรรมและการโยธา

ที่	โครงการ	วัตถุประสงค์	เป้าหมาย (ผลผลิตของโครงการ)	งบประมาณ					ตัวชี้วัด (KPI)	ผลที่คาดว่าจะได้รับ	หน่วยงาน รับผิดชอบหลัก
				2566 (บาท)	2567 (บาท)	2568 (บาท)	2569 (บาท)	2570 (บาท)			
1	โครงการก่อสร้างศาลาที่พักสถานที่ท่องเที่ยวหนองคันทน	เพื่อส่งเสริมและสนับสนุนกิจกรรมด้านการท่องเที่ยว	ก่อสร้างศาลาที่พักสถานที่ท่องเที่ยวหนองคันทน	-	-	-	100,000	-	จำนวนแห่ง	กิจกรรมด้านการท่องเที่ยวได้รับการส่งเสริม	สำนักปลัดและกองช่าง
2	โครงการก่อสร้างเส้นทางเดินศึกษาธรรมชาติของหวนธารดำ	เพื่อส่งเสริมและสนับสนุนกิจกรรมด้านการท่องเที่ยว	ก่อสร้างเส้นทางเดินศึกษาธรรมชาติของหวนธารดำ	-	-	500,000	500,000	500,000	จำนวนแห่ง	กิจกรรมด้านการท่องเที่ยวได้รับการส่งเสริม	สำนักปลัดและกองช่าง
3	โครงการก่อสร้างป้ายชุมชนปากของ-ควนขนาน	เพื่อส่งเสริมและสนับสนุนกิจกรรมด้านการท่องเที่ยว	ก่อสร้างป้ายชุมชนปากของ-ควนขนาน	-	-	-	100,000	-	จำนวนแห่ง	กิจกรรมด้านการท่องเที่ยวได้รับการส่งเสริม	สำนักปลัดและกองช่าง

รายละเอียดโครงการพัฒนา

แผนพัฒนาท้องถิ่น (พ.ศ.2566 – 2570)

แบบ ผ.02/2

สำหรับโครงการที่เกินศักยภาพขององค์กรปกครองส่วนท้องถิ่นที่ใช้สำหรับประสานแผนพัฒนาท้องถิ่น  
องค์การบริหารส่วนตำบลอรัญคามวารี อำเภอเคียนซา จังหวัดสุราษฎร์ธานี

- ก. ยุทธศาสตร์จังหวัดที่ 3 การเชื่อมโยงเส้นทางคมนาคมและศูนย์โลจิสติกส์ (Logistics) ภาคใต้ตอนบน
- ข. ยุทธศาสตร์การพัฒนาขององค์กรปกครองส่วนท้องถิ่นในเขตจังหวัดที่ 1 ด้านโครงสร้างพื้นฐาน
- ยุทธศาสตร์องค์การบริหารส่วนตำบลอรัญคามวารี ที่ 1 ยุทธศาสตร์การพัฒนาด้านโครงสร้างพื้นฐาน  
แผนงานอุตสาหกรรมและการโยธา

ที่	โครงการ	วัตถุประสงค์	เป้าหมาย (ผลผลิตของโครงการ)	งบประมาณ						ตัวชี้วัด (KPI)	ผลที่คาดว่าจะได้รับ	หน่วยงานรับผิดชอบหลัก
				2566 (บาท)	2567 (บาท)	2568 (บาท)	2569 (บาท)	2570 (บาท)				
1	โครงการก่อสร้างถนนลาดยางแอสฟัลต์ติกคอนกรีตสายปากช่อง-พุดน้ำออกหมู่ที่ 5 ตำบลอรัญคามวารี อำเภอเคียนซา เชื่อมต่อหมู่ที่ 1 ตำบลพ่วงพรมคร อำเภอเคียนซา จังหวัดสุราษฎร์ธานี	เพื่อให้ประชาชน ตำบลอรัญคามวารี และพ่วงพรมคร มีความสะดวกในการสัญจร	ก่อสร้างถนนลาดยางแอสฟัลต์ติกคอนกรีต หน้า 0.05 เมตร ผิวจราจร กว้าง 6 เมตร ระยะทาง 650 เมตร	3,900,000 (บาท)	3,900,000 (บาท)	3,900,000 (บาท)	3,900,000 (บาท)	2570 (บาท)	ความยาวของถนนที่ก่อสร้างเสร็จ 650 ม.	มีเส้นทางคมนาคมที่เชื่อมต่อระหว่างท้องถิ่นที่สะดวกได้มาตรฐาน	อบต.อรัญคามวารี	
2	โครงการก่อสร้างถนนลาดยางสายความขนานหมู่ที่ 4 ตำบลอรัญคามวารี เชื่อมต่อบ้านพ่วงพรมคร อำเภอเคียนซา จังหวัดสุราษฎร์ธานี	เพื่อให้ประชาชน ต.อรัญคามวารี และ ต.พ่วงพรมครมีความสะดวกในการสัญจรไปมา	ก่อสร้างถนนลาดยางแอสฟัลต์ติกคอนกรีต หน้า 5 ซม.ผิวจราจร กว้าง 6 ม. หน้า 0.05 ม. ระยะทาง 3,100 ม.	7,000,000 (บาท)	7,000,000 (บาท)	7,000,000 (บาท)	7,000,000 (บาท)	7,000,000 (บาท)	ความยาวของถนนที่ก่อสร้างเสร็จ 3,100 ม.	มีเส้นทางคมนาคมที่เชื่อมต่อระหว่างท้องถิ่นที่สะดวกได้มาตรฐาน	อบต.อรัญคามวารี	

รายละเอียดโครงการพัฒนา

แผนพัฒนาท้องถิ่น (พ.ศ.2566 – 2570)

แบบ ผ.02/2

สำหรับโครงการที่เกินศักยภาพขององค์กรปกครองส่วนท้องถิ่นที่ใช้สำหรับประสานแผนพัฒนาท้องถิ่น  
องค์การบริหารส่วนตำบลอรัญคามวารี อำเภอเคียนซา จังหวัดสุราษฎร์ธานี

- ก. ยุทธศาสตร์จังหวัดที่ 3 การเชื่อมโยงเส้นทางคมนาคมและศูนย์โลจิสติกส์ (Logistics) ภาคใต้ตอนบน  
ข. ยุทธศาสตร์การพัฒนาขององค์กรปกครองส่วนท้องถิ่นในเขตจังหวัดที่ 1 ด้านโครงสร้างพื้นฐาน  
ยุทธศาสตร์องค์การบริหารส่วนตำบลอรัญคามวารี ที่ 1 ยุทธศาสตร์การพัฒนาด้านโครงสร้างพื้นฐาน  
แผนงานอุตสาหกรรมและการโยธา

ที่	โครงการ	วัตถุประสงค์	เป้าหมาย (ผลผลิตของ โครงการ)	งบประมาณ				ตัวชี้วัด (KPI)	ผลที่คาดว่าจะได้รับ	หน่วยงาน รับผิดชอบหลัก
				2566 (บาท)	2567 (บาท)	2568 (บาท)	2569 (บาท)			
3	โครงการก่อสร้างถนนคอนกรีตเสริมเหล็กสายอรัญคามวารี ตำบลเคียนซา หมู่ที่ 3 เชื่อมต่อ หมู่ที่ 6 ตำบลเคียนซา อำเภอเคียนซา จังหวัดสุราษฎร์ธานี	เพื่อให้ประชาชนตำบลอรัญคามวารี และพวงพระจันทร์มีความสะดวกในการสัญจร	ก่อสร้างถนนคอนกรีตเสริมเหล็ก ผิวจราจร กว้าง 6 ม.ยาว 2,500 ม.หนา 0.15 ม.	15,000,000 (บาท)	15,000,000 (บาท)	15,000,000 (บาท)	- (บาท)	2570 (บาท)	มีเส้นทางคมนาคมที่เชื่อมต่อระหว่างท้องถิ่นที่สะดวกได้มาตรฐาน	อบต.อรัญคามวารี

บัญชีครุภัณฑ์

แบบ ผ.03

แผนพัฒนาท้องถิ่น (พ.ศ. 2566 – 2570)

สำหรับ องค์การปกครองส่วนท้องถิ่น  
องค์การบริหารส่วนตำบลอรัญคามวารี อำเภอเคียนซา จังหวัดสุราษฎร์ธานี

ที่	แผนงาน	หมวด	ประเภท	เป้าหมาย (ผลผลิตของครุภัณฑ์)	งบประมาณ					หน่วยงาน รับผิดชอบ หลัก
					๒๕๖๖ (บาท)	๒๕๖๗ (บาท)	๒๕๖๘ (บาท)	๒๕๖๙ (บาท)	๒๕๗๐ (บาท)	
1	แผนงาน การศึกษา	ครุภัณฑ์ การศึกษา	สนามเด็กเล่นสร้างปัญญา ให้ เด็กได้เรียนในท้องถิ่น ธรรมชาติมีพัฒนาการสมบูรณ์ ครบทั้ง 4 ด้าน (ร่างกาย อารมณ์ สังคม และสติปัญญา)	ด้านปริมาณ -เด็กของศูนย์พัฒนาเด็กเล็ก 2 แห่ง -เครื่องเล่นสนาม 2 ชุด ด้านคุณภาพ เด็กในศูนย์พัฒนาเด็กเล็กมี พัฒนาการครบถ้วนมีคุณภาพ ชีวิตที่ดี	300,000	300,000	300,000	300,000	300,000	สำนักปลัด (งานการศึกษา)
2	แผนงาน การศึกษา	ครุภัณฑ์ คอมพิวเตอร์	เพื่อใช้สำหรับการดำเนินงาน สำนักงานของศูนย์พัฒนาเด็ก เล็ก	-จัดซื้อครุภัณฑ์คอมพิวเตอร์ ของ ศพต. ในสังกัด 2 เครื่อง -จัดซื้อเครื่องพิมพ์เลเซอร์ 2 ชุด - จัดซื้อเครื่องสำรองไฟ ขนาด 800 AV 2 ชุด	60,000	60,000	60,000	60,000	60,000	สำนักปลัด (งานการศึกษา)

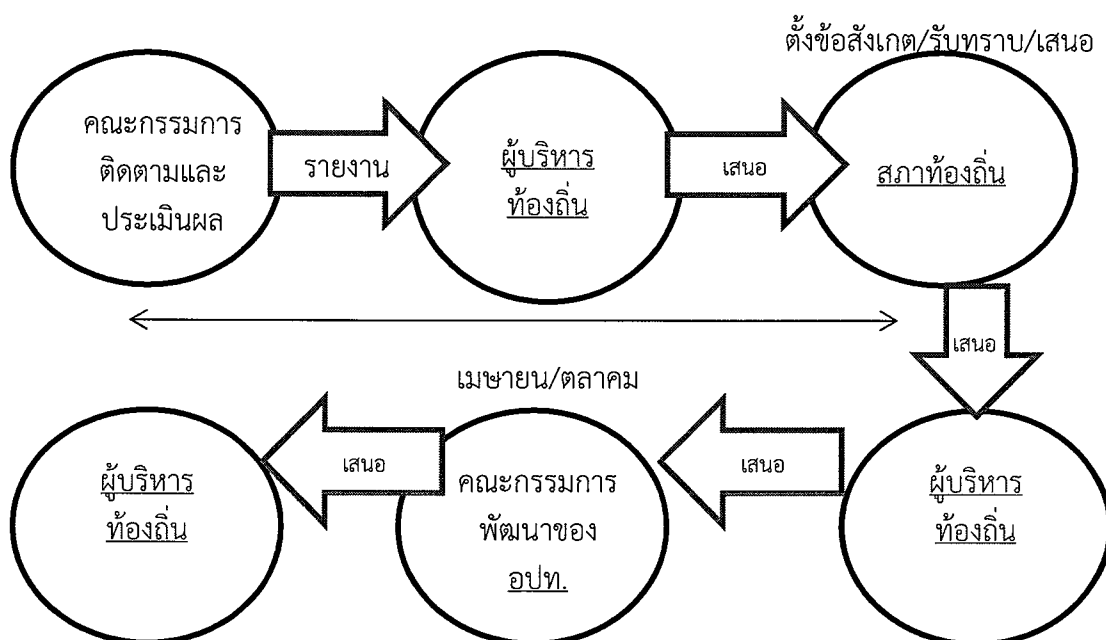
## ส่วนที่ 4

### การติดตามและประเมินผล

แนวทางการพิจารณาการติดตามและประเมินผลแผนพัฒนาท้องถิ่นตามระเบียบกระทรวงมหาดไทยว่าด้วยการจัดทำแผนพัฒนาขององค์กรปกครองส่วนท้องถิ่น พ.ศ. 2548 และแก้ไขเพิ่มเติม (ฉบับที่ 3) พ.ศ. 2561 ซึ่งคณะกรรมการติดตามและประเมินผลแผนพัฒนาขององค์การบริหารส่วนตำบลร้อยคาวามีอำนาจหน้าที่ในการรายงานผลและเสนอความเห็นซึ่งได้จากการติดตามและประเมินผลแผนพัฒนาต่อผู้บริหารท้องถิ่น เพื่อให้ผู้บริหารท้องถิ่นเสนอต่อสภาท้องถิ่นและคณะกรรมการพัฒนาขององค์การบริหารส่วนตำบลครบโดยอย่างน้อยปีละหนึ่งครั้งภายในเดือนธันวาคมของทุกปี

ดังนั้น องค์การปกครองส่วนท้องถิ่น จึงต้องกำหนดยุทธศาสตร์การพัฒนาขององค์การปกครองส่วนท้องถิ่น ให้สอดคล้องยุทธศาสตร์การพัฒนาขององค์การปกครองส่วนท้องถิ่นในเขตจังหวัด เพื่อนำไปสู่การบูรณาการร่วมกัน ให้เกิดความสอดคล้องกับแผนพัฒนาจังหวัด สามารถเชื่อมโยงไปสู่แผนพัฒนากลุ่มจังหวัด แผนพัฒนาภาค แผนพัฒนาเศรษฐกิจและสังคมแห่งชาติ ฉบับที่ 12 แผนยุทธศาสตร์ชาติ 20 ปี ไทยแลนด์ 4.0 และในการจัดทำแผนพัฒนาท้องถิ่น (พ.ศ. 2566 – 2570) จะต้องมีการติดตามและติดตามและประเมินผลยุทธศาสตร์เพื่อความสอดคล้องแผนพัฒนาท้องถิ่นขององค์การปกครองส่วนท้องถิ่น ตามระเบียบกระทรวงมหาดไทย ว่าด้วยการจัดทำแผนขององค์กรปกครองส่วนท้องถิ่น พ.ศ. 2548 และที่แก้ไขเพิ่มเติมถึง (ฉบับที่ 3) พ.ศ. 2561 โดยคณะกรรมการติดตามและประเมินผลแผนพัฒนาท้องถิ่น จะต้องดำเนินการให้คะแนนตามเกณฑ์ที่กำหนดไว้ ซึ่งเป็นส่วนหนึ่งของการติดตามและประเมินผลแผนพัฒนา โดยดำเนินการให้แล้วเสร็จภายในหกสิบวัน นับแต่วันที่ประกาศใช้งบประมาณรายจ่ายรายละเอียดแนวทางการพิจารณาตามหนังสือกระทรวงมหาดไทย ด่วนที่สุด ที่ มท 0810.3/ว 2931 ลงวันที่ 15 พฤษภาคม 2562 เรื่อง ชักซ้อมแนวทางการทบทวนแผนพัฒนาท้องถิ่น (พ.ศ. 2566 – 2570) ขององค์การปกครองส่วนท้องถิ่น ดังนี้

#### ขั้นตอนการรายงานผล



#### 4.1 การติดตามและประเมินผลยุทธศาสตร์

ในการจัดทำแผนพัฒนาท้องถิ่นนั้น จะต้องมีการติดตามและประเมินผลแผนพัฒนา โดยจะต้องติดตามและประเมินยุทธศาสตร์ ตามระเบียบกระทรวงมหาดไทยว่าด้วยการจัดทำแผนขององค์กรปกครองส่วนท้องถิ่น พ.ศ. 2548 และแก้ไขเพิ่มเติม (ฉบับที่ 3) พ.ศ. 2561 หมวด 6 ข้อ 29 ในการประเมินแผนนั้นจะต้อง ดำเนินการประเมินคุณภาพของแผนยุทธศาสตร์การพัฒนามตามแนวทางการติดตามและประเมินผลยุทธศาสตร์เพื่อสอดคล้องแผนพัฒนาท้องถิ่นขององค์กรปกครองส่วนท้องถิ่น แจ้างตามหนังสือกระทรวงมหาดไทย ที่ มท 0810.2/ว 5797 ลงวันที่ 10 ตุลาคม 2559 เรื่อง แนวทางและหลักเกณฑ์การจัดทำและประสานแผนพัฒนาท้องถิ่นสี่ปี (พ.ศ. 2561 – 2564) ขององค์กรปกครองส่วนท้องถิ่น ตามระเบียบกระทรวงมหาดไทย ว่าด้วยการจัดทำแผนขององค์กรปกครองส่วนท้องถิ่น (ฉบับที่ 3) พ.ศ. 2561 เป็นแบบที่กำหนดให้คณะกรรมการติดตามและประเมินผลแผนพัฒนาท้องถิ่น ดำเนินการให้คะแนน ตามเกณฑ์ที่กำหนดไว้ ซึ่งเป็นส่วนหนึ่งของการติดตามและประเมินผลแผนพัฒนา โดยดำเนินการให้แล้วเสร็จภายในหกสิบวัน นับแต่วันที่ประกาศใช้งบประมาณรายจ่าย มีรายละเอียด ดังนี้

แนวทางการพิจารณาการติดตามและประเมินผลยุทธศาสตร์เพื่อความสอดคล้องแผนพัฒนาท้องถิ่น ประกอบด้วย

1.1 ข้อมูลสภาพทั่วไปและข้อมูลพื้นฐานขององค์กรปกครองส่วนท้องถิ่น 20 คะแนน

1.2 การวิเคราะห์สถานการณ์และศักยภาพ 20 คะแนน

1.3 ยุทธศาสตร์ 60 คะแนน ประกอบด้วย

(1) ยุทธศาสตร์ขององค์กรปกครองส่วนท้องถิ่น 10 คะแนน

(2) ยุทธศาสตร์ขององค์กรปกครองส่วนท้องถิ่นในเขตจังหวัด 10 คะแนน

(3) ยุทธศาสตร์จังหวัด 10 คะแนน

(4) วิสัยทัศน์ 5 คะแนน

(5) กลยุทธ์ 5 คะแนน

(6) เป้าประสงค์ของแต่ละประเด็นกลยุทธ์ 5 คะแนน

(7) จุดยืนทางยุทธศาสตร์ 5 คะแนน

(8) แผนงาน 5 คะแนน

(9) ความเชื่อมโยงของยุทธศาสตร์ในภาพรวม 5 คะแนน

คะแนนรวม 100 คะแนน เกณฑ์ที่ควรได้เพื่อให้เกิดความสอดคล้องและขับเคลื่อนการ พัฒนาท้องถิ่นขององค์กรปกครองส่วนท้องถิ่น ไม่ควรน้อยกว่าร้อยละ 80 (80 คะแนน)

#### แนวทางการพิจารณาการติดตามและประเมินผลยุทธศาสตร์ เพื่อความสอดคล้องแผนพัฒนาท้องถิ่นขององค์กรปกครองส่วนท้องถิ่น

ประเด็นการพิจารณา	คะแนน
1. ข้อมูลสภาพทั่วไปและข้อมูลพื้นฐานขององค์กรปกครองส่วนท้องถิ่น	20
2. การวิเคราะห์สถานการณ์และศักยภาพ	20
3. ยุทธศาสตร์ประกอบด้วย	60
3.1 ยุทธศาสตร์ขององค์กรปกครองส่วนท้องถิ่น	(10)
3.2 ยุทธศาสตร์ขององค์กรปกครองส่วนท้องถิ่นในเขตจังหวัด	(10)
3.3 ยุทธศาสตร์จังหวัด	(10)
3.4 วิสัยทัศน์	(5)
3.5 กลยุทธ์	(5)
3.6 เป้าประสงค์ของแต่ละประเด็นกลยุทธ์	(5)
3.7 จุดยืนทางยุทธศาสตร์	(5)
3.8 แผนงาน	(5)
3.9 ความเชื่อมโยงของยุทธศาสตร์ในภาพรวม	(5)
รวมคะแนน	100



แนวทางเบื้องต้นในการให้คะแนนแนวทางการพิจารณาการติดตามและประเมินผลยุทธศาสตร์  
เพื่อความสอดคล้องแผนพัฒนาท้องถิ่นขององค์กรปกครองส่วนท้องถิ่น

ประเด็นการพิจารณา	รายละเอียดหลักเกณฑ์	คะแนนเต็ม	คะแนนที่ได้
1. ข้อมูลสภาพทั่วไปและข้อมูลพื้นฐานขององค์กรปกครองส่วนท้องถิ่น	ควรประกอบด้วยข้อมูลดังนี้ (1) ข้อมูลเกี่ยวกับด้านกายภาพ เช่น ที่ตั้งของหมู่บ้าน/ชุมชน/ตำบล ลักษณะภูมิประเทศ ลักษณะภูมิอากาศ ลักษณะของที่ดิน ลักษณะของแหล่งน้ำ ลักษณะของป่าไม้ ฯลฯ ด้านการเมือง/การปกครอง เช่น เขต การปกครองการเลือกตั้ง ฯลฯ	20 (3)	
	(2) ข้อมูลเกี่ยวกับด้านการเมือง/การปกครอง เช่น เขตการปกครอง การเลือกตั้ง ฯลฯ ประชากร เช่น ข้อมูลเกี่ยวกับจำนวนประชากร และ ช่วงอายุและจำนวนประชากร ฯลฯ	(2)	
	(3) ข้อมูลเกี่ยวกับสภาพทางสังคม เช่น การศึกษา สาธารณสุข อาชญากรรม ยาเสพติด การสังคมสงเคราะห์	(2)	
	(4) ข้อมูลเกี่ยวกับระบบบริหารพื้นฐาน เช่น การคมนาคมขนส่ง การ ไฟฟ้า การประปา โทรศัพท์ ฯลฯ	(2)	
	(5) ข้อมูลเกี่ยวกับระบบเศรษฐกิจ เช่น การเกษตร การประมง การ ประศูสัตว์ การบริการ การท่องเที่ยว อุตสาหกรรม การพาณิชย์/กลุ่ม อาชีพแรงงาน ฯลฯ	(2)	
	(6) ข้อมูลเกี่ยวกับศาสนา ประเพณี วัฒนธรรม เช่น การนับถือศาสนา ประเพณี และงานประจำปี ภูมิปัญญาท้องถิ่น ภาษาถิ่น สินค้าพื้นเมือง และของที่ระลึก ฯลฯ และอื่นๆ	(2)	
	(7) ข้อมูลเกี่ยวกับทรัพยากรธรรมชาติ เช่น น้ำ ป่าไม้ ภูเขา คุณภาพ ของทรัพยากรธรรมชาติ ฯลฯ	(2)	
	(8) การสำรวจและจัดเก็บข้อมูลเพื่อการจัดทำแผนพัฒนาท้องถิ่นหรือ การใช้ข้อมูล จปฐ.	(2)	
	(9) การประชุมประชาคมท้องถิ่น รูปแบบ วิธีการ และการดำเนินการ ประชุมประชาคมท้องถิ่นโดยใช้กระบวนการร่วมคิด ร่วมทำ ร่วม ตัดสินใจ ร่วมตรวจสอบ ร่วมรับประโยชน์ ร่วมแก้ไขปัญหา บริกรหาหรือ แลกเปลี่ยนเรียนรู้ เพื่อแก้ไขปัญหาสำหรับการพัฒนา ท้องถิ่นตามอำนาจหน้าที่ขององค์กรปกครองส่วนท้องถิ่น	(3)	
2. การวิเคราะห์ สภาวะการณ์และ ศักยภาพ	ควรประกอบด้วยข้อมูลดังนี้ (1) การวิเคราะห์ที่ครอบคลุมความเชื่อมโยง ความสอดคล้องยุทธศาสตร์ จังหวัด ยุทธศาสตร์การพัฒนาขององค์กรปกครองส่วนท้องถิ่นในเขต จังหวัด ยุทธศาสตร์ขององค์กรปกครองส่วนท้องถิ่น นโยบายของ ผู้บริหารท้องถิ่น รวมถึงความเชื่อมโยงแผนยุทธศาสตร์ชาติ 20 ปี แผนพัฒนาเศรษฐกิจและสังคมแห่งชาติ และ Thailand 4.0	20 (5)	
	(2) การวิเคราะห์การใช้ผังเมืองรวมหรือผังเมืองเฉพาะและการบังคับใช้ ผลของการบังคับใช้ สภาวะการณ์ที่เกิดขึ้นต่อการพัฒนาท้องถิ่น	(3)	

	(3) การวิเคราะห์ทางสังคม เช่น ด้านแรงงาน การศึกษา สาธารณสุข ความยากจน อาชญากรรม ปัญหายาเสพติด เทคโนโลยี จารีต ประเพณี วัฒนธรรม ภูมิปัญญาท้องถิ่น เป็นต้น	(3)	
	(4) การวิเคราะห์ทางเศรษฐกิจ ข้อมูลด้านรายได้ครัวเรือน การส่งเสริมอาชีพ กลุ่มอาชีพ กลุ่มทางสังคม การพัฒนาอาชีพและกลุ่มต่างๆ สภาพทางเศรษฐกิจและความเป็นอยู่ทั่วไป เป็นต้น	(3)	
	(5) การวิเคราะห์สิ่งแวดล้อม พื้นที่สีเขียว ธรรมชาติต่างๆ ทางภูมิศาสตร์ กระบวนการหรือสิ่งที่เกิดขึ้น การประดิษฐ์ที่มีผลต่อสิ่งแวดล้อมและการพัฒนา	(3)	
	(6) ผลการวิเคราะห์ศักยภาพเพื่อประเมินสถานภาพการพัฒนาในปัจจุบันและโอกาสการพัฒนาในอนาคตของท้องถิ่น ด้วยเทคนิค SWOT Analysis ที่อาจส่งผลต่อการดำเนินงานได้แก่ S-Strength (จุดแข็ง) W-Weakness (จุดอ่อน) O-Opportunity (โอกาส) และ T-Threat (อุปสรรค)	(3)	
3. ยุทธศาสตร์ 3.1 ยุทธศาสตร์ขององค์กรปกครองส่วนท้องถิ่น	ควรประกอบด้วยข้อมูลดังนี้สอดคล้องกับสภาพสังคม เศรษฐกิจ สิ่งแวดล้อมของท้องถิ่น ประเด็นปัญหาการพัฒนาและแนวทางการพัฒนาที่สอดคล้องกับยุทธศาสตร์ขององค์กรปกครองส่วนท้องถิ่น และเชื่อมโยงหลักพระราชบัญญัติแผนยุทธศาสตร์ชาติ 20 ปี แผนพัฒนาเศรษฐกิจและสังคมแห่งชาติ และ Thailand 4.0	60 (10)	
3.2 ยุทธศาสตร์ขององค์กรปกครองส่วนท้องถิ่นในเชิงจังหวัด	สอดคล้องและเชื่อมโยงกับสภาพสังคม เศรษฐกิจ สิ่งแวดล้อมของท้องถิ่น และยุทธศาสตร์จังหวัด และเชื่อมโยงหลักพระราชบัญญัติแผนยุทธศาสตร์ชาติ 20 ปี แผนพัฒนาเศรษฐกิจและสังคมแห่งชาติและ Thailand 4.0	(10)	
3.3 ยุทธศาสตร์จังหวัด	สอดคล้องกับแผนพัฒนาภูมิภาค ยุทธศาสตร์พัฒนาภาค แผนพัฒนาเศรษฐกิจและสังคมแห่งชาติ แผนการบริหารราชการแผ่นดิน นโยบาย/ยุทธศาสตร์ คสช. และนโยบายรัฐบาล หลักพระราชบัญญัติแผนยุทธศาสตร์ชาติ 20 ปี และ Thailand 4.0	(10)	
3.4 วิสัยทัศน์	วิสัยทัศน์ ซึ่งมีลักษณะแสดงสถานภาพที่องค์กรปกครองส่วนท้องถิ่นต้องการจะเป็นหรือบรรลุถึงอนาคตอย่างชัดเจน สอดคล้องกับโอกาสและศักยภาพที่เป็นลักษณะเฉพาะขององค์กรปกครองส่วนท้องถิ่นและสัมพันธ์กับโครงการพัฒนา	(5)	
3.5 กลยุทธ์ 3.6 เป้าประสงค์ของแต่ละประเด็นกลยุทธ์	แสดงให้เห็นช่องทาง วิธีการ ภารกิจหรือสิ่งที่ต้องทำตามอำนาจหน้าที่ขององค์กรปกครองส่วนท้องถิ่นที่จะนำไปสู่การบรรลุวิสัยทัศน์ หรือแสดงให้เห็นถึงความชัดเจนในสิ่งที่จะดำเนินการให้บรรลุวิสัยทัศน์นั้น	(5)	
ยุทธศาสตร์	เป้าหมายของแต่ละประเด็นกลยุทธ์มีความสอดคล้องและสนับสนุนต่อกิจกรรมที่จะเกิดขึ้น มุ่งหมายสิ่งหนึ่งสิ่งใดที่ชัดเจน	(5)	

3.7 จุดยืนทางยุทธศาสตร์ (Positioning)	ความมุ่งมั่นอันแน่วแน่ในการวางแผนพัฒนาท้องถิ่น เพื่อให้บรรลุวิสัยทัศน์ขององค์กรปกครองส่วนท้องถิ่น ซึ่งเกิดจากศักยภาพของพื้นที่จริง ที่จะนำไปสู่ผลสำเร็จทางยุทธศาสตร์	(5)	
3.8 แผนงาน	แผนงานหรือจุดมุ่งหมายเพื่อการพัฒนาในอนาคต กำหนดจุดมุ่งหมายในเรื่องใดเรื่องหนึ่งหรือแผนงานที่เกิดจากเป้าประสงค์ ตัวชี้วัด ค่าเป้าหมาย กลยุทธ์ จุดยืนทางยุทธศาสตร์ขององค์กรปกครองส่วนท้องถิ่นที่มีความชัดเจน นำไปสู่การทำโครงการพัฒนาท้องถิ่นในแผนพัฒนาท้องถิ่น โดยระบุแผนงานและความเชื่อมโยงดังกล่าว	(5)	
3.9 ความเชื่อมโยงของยุทธศาสตร์ในภาพรวม	ความเชื่อมโยงองค์รวมที่นำไปสู่การพัฒนาท้องถิ่นที่เกิดผลผลิต/โครงการจากแผนยุทธศาสตร์ชาติ ๒๐ ปี แผนพัฒนาเศรษฐกิจและสังคมแห่งชาติ ฉบับที่ ๑๒ Thailand ๔.๐ แผนพัฒนาภาค/แผนพัฒนากลุ่มจังหวัด /แผนพัฒนาจังหวัดยุทธศาสตร์การพัฒนาขององค์กรปกครองส่วนท้องถิ่นในเขตจังหวัด และยุทธศาสตร์ขององค์กรปกครองส่วนท้องถิ่น	(5)	
<b>รวมคะแนน</b>		<b>100</b>	

#### 4.2 การติดตามและประเมินผลโครงการ

ในการจัดทำแผนพัฒนาท้องถิ่นนั้น จะต้องมีการติดตามและประเมินผลแผนพัฒนา โดยจะต้องติดตามและประเมินโครงการ ตามระเบียบกระทรวงมหาดไทย ว่าด้วยการจัดทำแผนขององค์กรปกครองส่วนท้องถิ่น พ.ศ. 2548 และแก้ไขเพิ่มเติม (ฉบับที่ 3) พ.ศ. 2561 หมวด 6 ข้อ 29 ในการประเมินแผนนั้นจะต้อง ดำเนินการประเมินคุณภาพของแผนยุทธศาสตร์การพัฒนาตามแนวทางการติดตามและประเมินผลยุทธศาสตร์เพื่อสอดคล้องแผนพัฒนาท้องถิ่นขององค์กรปกครองส่วนท้องถิ่น แจ้งตามหนังสือกระทรวงมหาดไทย ที่ มท 0810.2/ว 5797 ลงวันที่ 10 ตุลาคม 2559 เรื่อง แนวทางและหลักเกณฑ์การติดตามและประสานแผนพัฒนาท้องถิ่นสี่ปี (พ.ศ. 2561 – 2564) ขององค์กรปกครองส่วนท้องถิ่น ตามระเบียบกระทรวงมหาดไทย ว่าด้วยการจัดทำแผนขององค์กรปกครองส่วนท้องถิ่น (ฉบับที่ 3) พ.ศ. 2561 เป็นแบบที่กำหนดให้คณะกรรมการติดตามและประเมินผลแผนพัฒนาท้องถิ่น ดำเนินการให้คะแนน ตามเกณฑ์ที่กำหนดไว้ ซึ่งเป็นส่วนหนึ่งของการติดตามและประเมินผลแผนพัฒนา โดยดำเนินการให้แล้วเสร็จภายในหกสิบวัน นับแต่วันที่ประกาศใช้งบประมาณรายจ่าย มีรายละเอียด ดังนี้

แนวทางการพิจารณาการติดตามและประเมินผลโครงการเพื่อความสอดคล้องแผนพัฒนาท้องถิ่น ประกอบด้วย

- 2.1 การสรุปสถานการณ์การพัฒนา 10 คะแนน
- 2.2 การประเมินผลการนำแผนพัฒนาท้องถิ่นไปปฏิบัติในเชิงปริมาณ 10 คะแนน
- 2.3 การประเมินผลการนำแผนพัฒนาท้องถิ่นสี่ปีไปปฏิบัติในเชิงคุณภาพ 10 คะแนน
- 2.4 ยุทธศาสตร์และแผนงาน 10 คะแนน

2.5 โครงการพัฒนา 60 คะแนน ประกอบด้วย

- (1) ความชัดเจนของชื่อโครงการ 5 คะแนน
- (2) กำหนดวัตถุประสงค์สอดคล้องกับโครงการ 5 คะแนน
- (3) เป้าหมาย (ผลผลิตของโครงการ) มีความชัดเจนนำไปสู่การตั้งงบประมาณได้ถูกต้อง 5 คะแนน
- (4) โครงการมีความสอดคล้องกับแผนยุทธศาสตร์ชาติ 20 ปี 5 คะแนน
- (5) เป้าหมาย (ผลผลิตของโครงการ) มีความสอดคล้องกับแผนพัฒนาเศรษฐกิจและสังคมแห่งชาติ ฉบับ

ที่ 12 5 คะแนน

- (6) โครงการมีความสอดคล้องกับ Thailand 4.0 5 คะแนน
- (7) โครงการสอดคล้องกับยุทธศาสตร์จังหวัด 5 คะแนน
- (8) โครงการแก้ไขปัญหาความยากจนหรือการเสริมสร้างให้ประเทศชาติมั่นคง มั่งคั่งยั่งยืน ภายใต้อำนาจ

พระราชรัฐ 5 คะแนน

- (9) งบประมาณ มีความสอดคล้องกับเป้าหมาย (ผลผลิตของโครงการ) 5 คะแนน
- (10) มีการประมาณการราคาถูกต้องตามหลักวิธีการงบประมาณ 5 คะแนน
- (11) มีการกำหนดตัวชี้วัด (KPI) และสอดคล้องกับวัตถุประสงค์และผลที่คาดว่าจะได้รับ 5 คะแนน
- (12) ผลที่คาดว่าจะได้รับ สอดคล้องกับวัตถุประสงค์ 5 คะแนนคะแนนรวม 100 คะแนน

เกณฑ์ที่ควรได้เพื่อให้เกิดความสอดคล้องและขับเคลื่อนการพัฒนาท้องถิ่นขององค์กรปกครองส่วน

ท้องถิ่น ไม่ควรมีน้อยกว่าร้อยละ 80 (80 คะแนน)

#### แนวทางการพิจารณาการติดตามและประเมินผลโครงการ

เพื่อความสอดคล้องแผนพัฒนาท้องถิ่น (พ.ศ. 2561 – 2565) ขององค์กรปกครองส่วนท้องถิ่น

ประเด็นการพิจารณา	คะแนน
1. การสรุปสถานการณ์การพิจารณา	10
2. การประเมินผลการนำแผนพัฒนาท้องถิ่นสี่ปีไปปฏิบัติในเชิงปริมาณ	10
3. การประเมินผลการนำแผนพัฒนาท้องถิ่นสี่ปีไปปฏิบัติในเชิงคุณภาพ	10
4. แผนงานและยุทธศาสตร์การพิจารณา	10
5. โครงการพัฒนา ประกอบด้วย	60
5.1 ความชัดเจนของชื่อโครงการ	(5)
5.2 กำหนดวัตถุประสงค์สอดคล้องกับโครงการ	(5)
5.3 เป้าหมาย (ผลผลิตของโครงการ) มีความชัดเจนนำไปสู่การตั้งงบประมาณได้ถูกต้อง	(5)
5.4 โครงการมีความสอดคล้องกับแผนยุทธศาสตร์ชาติ 20 ปี	(5)
5.5 เป้าหมาย (ผลผลิตของโครงการ) มีความสอดคล้องกับแผนพัฒนาเศรษฐกิจและสังคมแห่งชาติ	(5)
5.6 โครงการมีความสอดคล้องกับ Thailand 4.0	(5)
5.7 โครงการสอดคล้องกับยุทธศาสตร์จังหวัด	(5)
5.8 โครงการแก้ไขปัญหาความยากจนหรือการเสริมสร้างให้ประเทศชาติมั่นคง มั่งคั่ง ยั่งยืน ภายใต้อำนาจพระราชรัฐ	(5)
5.9 งบประมาณ มีความสอดคล้องกับเป้าหมาย (ผลผลิตของโครงการ)	(5)
5.10 มีการประมาณการราคาถูกต้องตามหลักวิธีการงบประมาณ	(5)
5.11 มีการกำหนดตัวชี้วัด (KPI) และสอดคล้องกับวัตถุประสงค์และผลที่คาดว่าจะได้รับ	(5)
5.12 ผลที่คาดว่าจะได้รับ สอดคล้องกับวัตถุประสงค์	(5)
รวมคะแนน	100

แนวทางเบื้องต้นในการให้คะแนนแนวทางการพิจารณาการติดตามและประเมินผลโครงการ  
เพื่อความสอดคล้องแผนพัฒนาท้องถิ่น (พ.ศ. 2561 – 2565) ขององค์กรปกครองส่วนท้องถิ่น

ประเด็น การพิจารณา	รายละเอียดหลักเกณฑ์	คะแนน เต็ม	คะแนน ที่ได้
1. การสรุปสถานการณ์ การพัฒนา	เป็นการวิเคราะห์กรอบการจัดทำยุทธศาสตร์ขององค์กรปกครองส่วน ท้องถิ่น (ใช้การวิเคราะห์ SWOT Analysis/Demand (Demand Analysis)/Global Demand และ Trend บัจฉัยและสถานการณ์การ เปลี่ยนแปลงที่มีผลต่อการพัฒนา อย่างน้อยต้องประกอบด้วยวิเคราะห์ ศักยภาพด้านเศรษฐกิจ, ด้านสังคม, ด้านทรัพยากรธรรมชาติและ สิ่งแวดล้อม)	10	
2. การประเมินผลการ นำแผนพัฒนาท้องถิ่น ไปปฏิบัติในเชิงปริมาณ	1) การควบคุมที่มีตัวเลขต่างๆ เพื่อนำมาใช้วัดผลในเชิงปริมาณ เช่น การวัด จำนวนโครงการ กิจกรรม งานต่างๆ ก็คือผลผลิตนั่นเองว่าเป็นไปตามที่ ตั้งเป้าหมายเอาไว้หรือไม่จำนวนที่ดำเนินการจริงตามที่ได้กำหนดไว้เท่าไร จำนวนที่ไม่สามารถดำเนินการได้มีจำนวนเท่าไร สามารถอธิบายได้ตาม หลักประสิทธิภาพ (Efficiency) ของการพัฒนาท้องถิ่นตามอำนาจหน้าที่ที่ ได้กำหนดไว้ 2) วิเคราะห์ผลกระทบ/สิ่งที่กระทบ (Impact) โครงการที่ดำเนินการในเชิง ปริมาณ (Qualitative)	10	
3. การประเมินผลการ นำแผนพัฒนาท้องถิ่น ไปปฏิบัติในเชิงคุณภาพ	1) การประเมินประสิทธิผลของแผนพัฒนาในเชิงคุณภาพคือการ นำเอาเทคนิคๆ มาใช้เพื่อวัดค่าภารกิจ โครงการ กิจกรรม งานต่างๆ ที่ดำเนินการในพื้นที่นั้นๆ ตรงต่อความต้องการของประชาชน หรือไม่และเป็นไปตามอำนาจหน้าที่หรือไม่ ประชาชนพึงพอใจ หรือไม่ สิ่งของ วัสดุ ครุภัณฑ์ การดำเนินการต่างๆ มีสภาพหรือ ลักษณะถูกต้อง คงทน ถาวร สามารถใช้การได้ตามวัตถุประสงค์ หรือไม่ ซึ่งเป็นไปตามหลักประสิทธิผล (Effectiveness) ผลการ ปฏิบัติราชการตามที่บรรลุวัตถุประสงค์ และเป้าหมายของ แผนปฏิบัติราชการตามที่ได้รับงบประมาณมาดำเนินการ รวมถึง สามารถเทียบเคียงกับส่วนราชการหรือหน่วยงาน 2) วิเคราะห์ผลกระทบ/สิ่งที่กระทบ (Impact) โครงการที่ดำเนินการในเชิง คุณภาพ (Qualitative)	10	
4. แผนงานและ ยุทธศาสตร์การพัฒนา	1) วิเคราะห์แผนงาน งาน ที่เกิดจากด้านต่างๆ มีความสอดคล้องกับ ยุทธศาสตร์ขององค์กรปกครองส่วนท้องถิ่นในมิติต่างๆ จนนำไปสู่การจัดทำ โครงการพัฒนาท้องถิ่นโดยใช้ SWOT Analysis/Demand (Demand Analysis)/Global Demand/ Trend หรือหลักการบูรณาการ (Integration) กับองค์กรปกครองส่วน ท้องถิ่นที่มีพื้นที่ติดต่อกัน 2) วิเคราะห์แผนงาน งาน ที่เกิดจากด้านต่างๆ ที่สอดคล้องกับการแก้ไข ปัญหาความยากจน หลักประชารัฐ	10	

ประเด็น การพิจารณา	รายละเอียดหลักเกณฑ์	คะแนน เต็ม	คะแนนที่ ได้
5. โครงการพัฒนา 5.1 ความชัดเจนของชื่อ โครงการ	ควรประกอบด้วยข้อมูลดังนี้ เป็นโครงการที่มีวัตถุประสงค์สนองต่อยุทธศาสตร์การพัฒนาขององค์กร ปกครองส่วนท้องถิ่นและดำเนินการเพื่อให้การพัฒนาบรรลุตามวิสัยทัศน์ ขององค์กรปกครองส่วนท้องถิ่นที่กำหนดไว้ ชื่อโครงการมีความชัดเจน มุ่ง ไปเรื่องใดเรื่องหนึ่ง อ่านแล้วเข้าใจได้ว่าจะพัฒนาอะไรในอนาคต	60 (5)	
5.2 กำหนด วัตถุประสงค์สอดคล้อง กับโครงการ	มีวัตถุประสงค์ชัดเจน (clear objective) โครงการต้องกำหนดวัตถุประสงค์ สอดคล้องกับความเป็นมาของโครงการ สอดคล้องกับหลักการและเหตุผล วิธีการดำเนินงานต้องสอดคล้องกับวัตถุประสงค์ ความเป็นไปได้ชัดเจน มี ลักษณะเฉพาะเจาะจง	(5)	
5.3 เป้าหมาย (ผลผลิต ของโครงการ) มีความ ชัดเจนนำไปสู่การตั้ง งบประมาณได้ถูกต้อง	สภาพที่อยากให้เกิดขึ้นในอนาคตเป็นทิศทางที่ต้องไปให้ถึงเป้าหมายต้อง ชัดเจน สามารถระบุจำนวนเท่าไร กลุ่มเป้าหมายคืออะไร มีผลผลิตอย่างไร กลุ่มเป้าหมาย พื้นที่ดำเนินงาน และระยะเวลาดำเนินงานอธิบายให้ชัดเจน ว่าโครงการนี้จะทำที่ไหน เริ่มต้นในช่วงเวลาใดและจบลงเมื่อไร ใครคือ กลุ่มเป้าหมายของโครงการ หากกลุ่มเป้าหมายมีหลายกลุ่ม ให้บอกชัดเจนไป ว่าใครคือกลุ่มเป้าหมายหลายหลัก ใครคือกลุ่มเป้าหมายรอง	(5)	
5.4 โครงการมีความ สอดคล้องกับแผน ยุทธศาสตร์ 20 ปี	โครงการสอดคล้องกับ (1) ความมั่นคง (2) การสร้างความสามารถในการ แข่งขัน (3) การพัฒนาเสริมสร้างศักยภาพคน (4) การสร้างโอกาสความ เสมอภาคและเท่าเทียมกันทางสังคม (5) การสร้างการเติบโตบนคุณภาพ ชีวิตที่เป็นมิตรต่อสิ่งแวดล้อม (6) การปรับสมดุลและพัฒนาระบบการ บริหารจัดการภาครัฐ เพื่อให้เกิดความมั่นคง มั่งคั่ง ยั่งยืน	(5)	

<p>5.5 เป้าหมาย (ผลผลิตของโครงการ) มีความสอดคล้องกับแผนพัฒนาเศรษฐกิจและสังคมแห่งชาติ</p>	<p>โครงการมีความสอดคล้องแผนพัฒนาเศรษฐกิจและสังคมแห่งชาติฉบับที่ 12 โดย (1) ยึดหลักปรัชญาเศรษฐกิจพอเพียง (2) ยึดคนเป็นศูนย์กลางพัฒนา (3) ยึดวิสัยทัศน์ภายใต้ยุทธศาสตร์ชาติ 20 ปี (4) ยึดเป้าหมายอนาคตประเทศไทย 2579 (5) ยึดหลักการนำไปสู่ปฏิบัติให้เกิดผลสัมฤทธิ์อย่างจริงจังใน 5 ปีที่ต่อยอดไปสู่ผลสัมฤทธิ์ที่เป็นเป้าหมายระยะยาว ภายใต้แนวทางการพัฒนา (1) การยกระดับศักยภาพการแข่งขันและการหลุดพ้นกับดักรายได้ปานกลางสู่รายได้สูง (2) การพัฒนาศักยภาพคนตามช่วงวัยและการปฏิรูประบบเพื่อสร้างสังคมสูงวัยอย่างมีคุณภาพ (3) การลดความเหลื่อมล้ำทางสังคม (4) การรองรับการเชื่อมโยงภูมิภาคและความเป็นเมือง (5) การสร้างความเจริญเติบโตทางเศรษฐกิจและสังคมอย่างเป็นมิตรกับสิ่งแวดล้อม (6) การบริหารราชการแผ่นดินที่มีประสิทธิภาพ</p>	(5)	
--	--	-----	--

ประเด็นการพิจารณา	รายละเอียดหลักเกณฑ์	คะแนนเต็ม	คะแนนที่ได้
<p>5.6 โครงการมีความสอดคล้อง</p>	<p>โครงการมีลักษณะหรือสอดคล้องกับการปรับเปลี่ยนโครงสร้างเศรษฐกิจไปสู่ Value-Based Economy หรือเศรษฐกิจที่ขับเคลื่อนด้วยนวัตกรรม ทำน้อย ได้มาก เช่น (1) เปลี่ยนจากการผลิตสินค้า โภคภัณฑ์ไปสู่สินค้าเชิงนวัตกรรม (2) เปลี่ยนจากการขับเคลื่อนประเทศด้วยภาคอุตสาหกรรม ไปสู่การขับเคลื่อนด้วยเทคโนโลยี ความคิดสร้างสรรค์และนวัตกรรม (3) เปลี่ยนจากการเน้นภาคการผลิตสินค้าไปสู่การเน้นภาคบริการมากขึ้น รวมถึงโครงการที่เติมเต็มด้วยวิทยาการ ความคิดสร้างสรรค์ นวัตกรรม วิทยาศาสตร์ เทคโนโลยี และการวิจัยและพัฒนาแล้วต่อยอดความได้เปรียบเชิงเปรียบเทียบ เช่น ด้านการเกษตรเทคโนโลยีชีวภาพ สาธารณสุข วัฒนธรรม ฯลฯ</p>	(5)	
<p>5.7 โครงการสอดคล้องกับยุทธศาสตร์จังหวัด</p>	<p>โครงการพัฒนาท้องถิ่นมีความสอดคล้องกับห้วงระยะเวลาของแผนพัฒนาจังหวัดที่ได้กำหนดขึ้น เพื่อขับเคลื่อนการพัฒนาท้องถิ่นเสมือนหนึ่งการขับเคลื่อนการพัฒนาจังหวัด ซึ่งไม่สามารถแยกส่วนใดส่วนหนึ่งออกจากกันได้ นอกจากนี้โครงการพัฒนาท้องถิ่นต้องเป็นโครงการเชื่อมต่อหรือเดินทางไปด้วยกันกับยุทธศาสตร์จังหวัดที่ได้กำหนดขึ้นเป็นปัจจุบัน</p>	(5)	
<p>5.8 โครงการแก้ไขปัญหาค่าความยากจนหรือการเสริมสร้างให้ประเทศชาติมั่นคง มั่งคั่ง ยั่งยืน ภายใต้หลักปรัชญา</p>	<p>เป็นโครงการที่ดำเนินการภายใต้พื้นฐานความพอเพียงที่ประชาชนดำเนินการเองหรือร่วมดำเนินการ เป็นโครงการต่อยอดและขยายได้ เป็นโครงการที่ประชาชนต้องการเพื่อให้เกิดความยั่งยืน ซึ่งมีลักษณะที่จะให้ท้องถิ่นมีความมั่นคง มั่งคั่ง ยั่งยืน เป็นท้องถิ่นที่พัฒนาแล้วด้วยการพัฒนาปรัชญาเศรษฐกิจพอเพียง</p>	(5)	
<p>5.9 งบประมาณมีความสอดคล้องกับเป้าหมาย</p>			

(ผลผลิตของโครงการ)	งบประมาณโครงการพัฒนาจะต้องคำนึงถึงหลักสำคัญ 5 ประการในการจัดทำโครงการได้แก่ (1) ความประหยัด (Economy) (2) ความมีประสิทธิภาพ (Efficiency) (3) ความมีประสิทธิภาพ (Effectiveness) (4) ความยุติธรรม (Equity) (5) ความโปร่งใส (Transparency)	(5)	
5.10 มีการประมาณการราคาถูกต้องตามหลักวิธีการงบประมาณ	การประมาณราคาเพื่อการพัฒนาต้องให้สอดคล้องกับโครงการถูกต้องตามหลักวิชาการทางช่าง หลักของราคากลาง ราคากลางท้องถิ่น มีความโปร่งใสในการกำหนดราคาและตรวจสอบในเชิงประจักษ์	(5)	

ประเด็นการพิจารณา	รายละเอียดหลักเกณฑ์	คะแนนเต็ม	คะแนนที่ได้
5.11 มีการกำหนดตัวชี้วัด (KPI) และสอดคล้องกับวัตถุประสงค์และผลที่คาดว่าจะได้รับ	มีการกำหนดตัวชี้วัดผลงาน (Key Performancy Indicator : KPI) ที่สามารถวัดได้ (measurable) ใช้บอกประสิทธิผล (effectiveness) ใช้บอกประสิทธิภาพ (efficiency) ได้ เช่น การกำหนดความพึงพอใจ การกำหนดร้อยละ การกำหนดอันเกิดจากผลของวัตถุประสงค์ที่เกิดขึ้นที่ได้รับ (การคาดการณ์ ค่าที่จะได้รับ)	(5)	
5.12 ผลที่คาดว่าจะได้รับสอดคล้องกับวัตถุประสงค์	ผลที่ได้รับเป็นสิ่งที่เกิดขึ้นได้จริงจากการดำเนินการตามโครงการพัฒนาซึ่งสอดคล้องกับวัตถุประสงค์ที่ตั้งไว้ การได้ผลหรือผลที่เกิดขึ้นจะต้องเท่ากับวัตถุประสงค์หรือมากกว่าวัตถุประสงค์ ซึ่งการเขียนวัตถุประสงค์ควรคำนึงถึง (1) ความเป็นไปได้และมีความเฉพาะเจาะจง ในการดำเนินงานตามโครงการ (2) วัดและประเมินผลระดับของความสำเร็จได้ (3) ระบุสิ่งที่ต้องการดำเนินงานอย่างชัดเจนและเฉพาะเจาะจงมากที่สุดและสามารถปฏิบัติได้ (4) เป็นเหตุเป็นผล สอดคล้องกับความเป็นจริง (5) ส่งผลต่อการบ่งบอกเวลาได้	(5)	
<b>รวมคะแนน</b>		<b>100</b>	

#### 4.3 สรุปผลการพัฒนาท้องถิ่นในภาพรวม

##### 3.1 การวัดผลในเชิงปริมาณและเชิงคุณภาพ

###### (1) การวัดผลในเชิงปริมาณ

ตามที่องค์การบริหารส่วนตำบล ได้ดำเนินการจัดทำแผนพัฒนาขึ้นมาเพื่อใช้เป็นเครื่องมือในการพัฒนาตำบลให้บรรลุเป้าหมายที่วางไว้ เกิดประสิทธิภาพประสิทธิผลสูงสุดในการแก้ไขปัญหาให้กับประชาชน ในการจัดทำแผนพัฒนานั้นจะต้องมีการติดตามและประเมินแผนพัฒนา ตามระเบียบกระทรวงมหาดไทยว่าด้วยการจัดทำแผนของ



องค์กรปกครองส่วนท้องถิ่น พ.ศ. 2548 และแก้ไขเพิ่มเติม (ฉบับที่ 3) พ.ศ. 2561 หมวด 6 ข้อ 29 โดยคณะกรรมการติดตามและประเมินแผนพัฒนาเป็นผู้ดำเนินการติดตามและประเมินผลแผนพัฒนา ซึ่งคณะกรรมการจะต้องดำเนินการกำหนดแนวทาง วิธีการในการติดตามและประเมินผลแผนพัฒนาดำเนินการติดตามและประเมินผลแผนพัฒนา รายงานผลและเสนอความเห็นซึ่งได้จากการติดตามและประเมินผลแผนพัฒนาต่อผู้บริหารท้องถิ่น เพื่อให้ผู้บริหารท้องถิ่นเสนอต่อสภาท้องถิ่น และคณะกรรมการพัฒนาท้องถิ่น พร้อมทั้งประกาศผลการติดตามและประเมินผลแผนพัฒนาให้ประชาชนในท้องถิ่นทราบในที่เปิดเผยภายในสิบห้าวันนับแต่วันรายงานผลและเสนอความเห็นดังกล่าวและต้องปิดประกาศไว้เป็นระยะเวลาไม่น้อยกว่าสามสิบวันโดยอย่างน้อยปีละหนึ่งครั้งภายในเดือนธันวาคมของทุกปี

โดยเครื่องมือที่ใช้ในการติดตามและประเมินผลในเชิงปริมาณ มีดังนี้

แบบประเมินแนวทางการพิจารณาการติดตามและประเมินผลแผนพัฒนาท้องถิ่นการพิจารณาตามหนังสือกระทรวงมหาดไทย ที่ มท 0810.3/ว 2931ลงวันที่ 15 พฤษภาคม 2562 เรื่อง ชักซ้อมแนวทางการทบทวนแผนพัฒนาท้องถิ่น (พ.ศ. 2561 – 2565) ขององค์กรปกครองส่วนท้องถิ่น

การติดตามและประเมินผลด้วยระบบ e-plan ([www.dla.go.th](http://www.dla.go.th))

สรุปรายงานผลการดำเนินการ ประจำปีงบประมาณ พ.ศ. ....						
ลำดับ ที่	รายการ	โครงการ	งบประมาณ	โครงการที่สามารถดำเนินการได้ (..... โครงการ)		
				คิดเป็นร้อยละ ของแผนพัฒนา ท้องถิ่น	คิดเป็นร้อยละ ของแผนการ ดำเนินงาน	คิดเป็นร้อยละ ของข้อบัญญัติ+ เงินสะสม
1	บรรจุในแผนพัฒนา ท้องถิ่น					
2	ตั้งในข้อบัญญัติ งบประมาณ					
3	จากเงินสะสม					
4	จัดทำแผนการ ดำเนินงาน - ข้อบัญญัติ = ..... + - เงินสะสม = .....					
5	สามารถดำเนินการได้ - ข้อบัญญัติ = ..... + - เงินสะสม = .....					

(2) การวัดผลในเชิงคุณภาพ

การจัดผลเชิงคุณภาพ เทศบาลใช้การสำรวจความพึงพอใจในการวัดผลเชิงคุณภาพโดยภาพรวม โดยได้มีการประเมินความพึงพอใจ ซึ่งการประเมินความพึงพอใจทำให้ทราบถึงผลเชิงคุณภาพในการดำเนินงานขององค์การบริหารส่วนตำบลในภาพรวม

โดยเครื่องมือที่ใช้ในการประเมินความพึงพอใจ มีดังนี้

แบบที่ 3/3 แบบประเมินความพึงพอใจต่อการดำเนินงานขององค์การบริหารส่วนตำบลครบในภาพรวม

#### 4.4 ข้อเสนอแนะในการจัดทำแผนพัฒนาท้องถิ่นในอนาคต

##### 4.1 ผลกระทบนำไปสู่ออนาคต

1. เกิดการพัฒนาพัฒนาที่ล่าช้า เพราะการดำเนินงานต่างๆ ขององค์กรปกครองส่วนท้องถิ่นต้องผ่านกระบวนการหลายขั้นตอน สลับซับซ้อน
2. ประชาชนอาจเกิดความเบื่อหน่ายกับกระบวนการจัดทำแผนที่มีความยุ่งยากมากขึ้น
3. ปัญหาอาจไม่ได้รับการแก้ไขอย่างตรงจุดเพราะข้อจำกัดของระเบียบกฎหมายที่ทำให้ยากและบางเรื่องอาจทำไม่ได้

##### 4.2 ข้อสังเกต ข้อเสนอแนะ ผลจากการพัฒนา

- 1) การจัดทำแผนพัฒนาท้องถิ่นควรพิจารณาใช้แผนยุทธศาสตร์การพัฒนามาเป็นกรอบในการจัดทำแผนพัฒนาท้องถิ่นและให้มีความสอดคล้องกัน
- 2) การจัดทำแผนพัฒนาท้องถิ่นควรพิจารณางบประมาณและคำนึงถึงสถานะการคลังในการพิจารณาโครงการ/กิจกรรม ที่จะบรรจุในแผนพัฒนาท้องถิ่น
- 3) ควรเร่งรัดให้มีการดำเนินโครงการ/กิจกรรม ที่ตั้งในเทศบัญญัติงบประมาณรายจ่ายให้สามารถดำเนินการได้ในปีงบประมาณนั้น
- 4) องค์การบริหารส่วนตำบลควรพิจารณาตั้งงบประมาณให้เพียงพอและเหมาะสมกับกับภารกิจแต่ละด้านที่จะต้องดำเนินการ ซึ่งจะช่วยลดปัญหาในการโอนเพิ่ม โอนลด โอนตั้งจ่ายรายการใหม่

\*\*\*\*\*